



# NEAG



## NÚCLEO DE ESTUDOS AGRÁRIOS



## **DATALUTA**

**Banco de Dados da Luta Pela Terra**

**Relatório 2011 – Rio Grande do Sul**

### **Coordenação**

NEAG – Núcleo de Estudos Agrários

Prof.<sup>a</sup> Rosa Maria Vieira Medeiros

### **Equipe de Pesquisa**

Daniela Santos da Rocha

Joel Luís Melchiors

Douglas Machado Robl

## SUMÁRIO

APRESENTAÇÃO.....	4
METODOLOGIA.....	5
MAPA 1 - RIO GRANDE DO SUL – NÚMERO DE ASSENTAMENTOS POR MUNICÍPIOS ATÉ O ANO DE 2011 .....	6
TABELA 1- ÍNDICE DE GINI DOS MUNICÍPIOS DO RIO GRANDE DO SUL....	7
GRÁFICO 1- ANO DE CRIAÇÃO DOS ASSENTAMENTOS DA CAMPANHA GAÚCHA.....	19
GRÁFICO 2- FAMÍLIAS ASSENTADAS NA CAMPANHA GAÚCHA.....	21
TABELA 2- FAMÍLIAS ASSENTADAS NA MICRORREGIÃO DA CAMPANHA CENTRAL.....	21
TABELA 3- RIO GRANDE DO SUL – MUNICÍPIOS COM MAIOR NÚMERO DE MANIFESTAÇÕES, 2011.....	22
TABELA 4- RIO GRANDE DO SUL – MUNICÍPIOS COM MAIOR NÚMERO DE PESSOAS EM MANIFESTAÇÕES, 2011.....	23
TABELA 5- RIO GRANDE DO SUL – MESORREGIÕES COM MAIOR NÚMERO DE MANIFESTAÇÕES, 2011.....	23
TABELA 6- RIO GRANDE DO SUL – MESORREGIÕES COM MAIOR NÚMERO DE PESSOAS EM MANIFESTAÇÕES, 2011.....	24
GRÁFICO 3- RIO GRANDE DO SUL – MUNICÍPIOS COM MAIOR NÚMERO DE MANIFESTAÇÕES, 2011.....	24
GRÁFICO 4- RIO GRANDE DO SUL – MUNICÍPIOS COM MAIOR NÚMERO DE PESSOAS EM MANIFESTAÇÕES, 2011.....	25
MAPA 2 - RIO GRANDE DO SUL – MANIFESTAÇÕES POR MUNICÍPIO, 2011.....	26
TABELA 7- RIO GRANDE DO SUL – MUNICÍPIOS COM MAIOR NÚMERO DE OCUPAÇÕES, 2011.....	27
TABELA 8: RIO GRANDE DO SUL – MUNICÍPIOS COM MAIOR NÚMERO DE FAMÍLIAS EM OCUPAÇÕES, 2011.....	27
GRÁFICO 5: RIO GRANDE DO SUL – MUNICÍPIOS COM MAIOR NÚMERO DE OCUPAÇÕES, 2011.....	27
GRÁFICO 6: RIO GRANDE DO SUL – MUNICÍPIOS COM MAIOR NÚMERO DE FAMÍLIAS EM OCUPAÇÕES, 2011.....	28
MAPA 3: RIO GRANDE DO SUL – OCUPAÇÕES POR MUNICÍPIO, 2011.....	29
QUADRO 1: MOVIMENTOS SOCIOTERRITORIAIS ATUANTES NO ESTADO DO RIO GRANDE DO SUL, 2011.....	30

## APRESENTAÇÃO

Desde 2009, o Núcleo de Estudos Agrários - NEAG do Departamento de Geografia da Universidade Federal do Rio Grande do Sul compõe a Rede DATALUTA. Esse convênio está contribuindo para a espacialização do DATALUTA, criando condições para ampliar a rede nacional, obtendo dados mais apurados, auxiliando para a qualificação do conhecimento e desenvolvimento dos temas vinculados à questão agrária no Brasil.

O DATALUTA – Banco de Dados da Luta pela Terra – é um projeto de pesquisa e extensão criado em 1998 no Núcleo de Estudos, Pesquisas e Projetos de Reforma Agrária – NERA, vinculado ao Departamento de Geografia da Faculdade de Ciências e Tecnologia da UNESP, campus de Presidente Prudente. A elaboração do primeiro Relatório DATALUTA em 1999, com os dados de 1998, marcou o início desta publicação de categorias essenciais à questão agrária brasileira, superando a dificuldade de acesso aos dados sistematizados sobre ocupações e assentamentos.

O **Relatório 2011 - DATALUTA RS** tem por objetivo analisar os dados de manifestações e ocupações no estado do Rio Grande do Sul durante o ano de 2011. Esses dados aparecem estruturados e classificados de modo macrorregional, microrregional e municipal e estão representados em forma de gráficos, tabelas e mapas. Também destacaremos os movimentos sociais que atuaram na luta pela terra durante esse período e abordaremos o Índice de Gini da Estrutura Fundiária do estado em tal ano.

Agradecemos ao grupo de bolsistas, estudantes e pesquisadores que foram de fundamental importância para a elaboração e realização do presente Relatório. Desejamos também uma boa leitura e uso dos dados contidos neste resultado de nossas pesquisas.

Porto Alegre, janeiro de 2013.

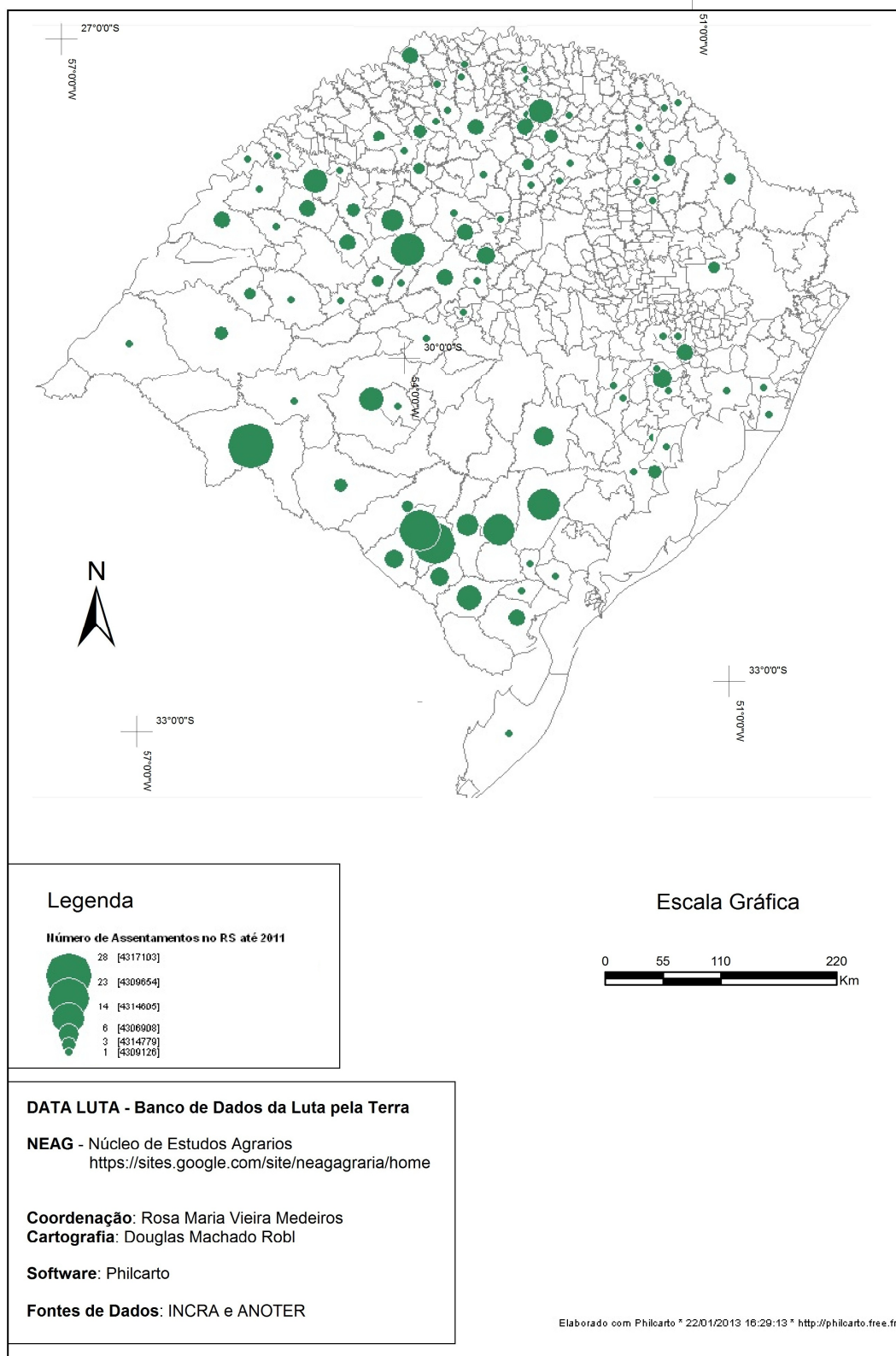
## METODOLOGIA

Os dados do relatório DATALUTA-RS estão dispostos por escala estadual, microrregional e municipal referentes a ocupações e manifestações organizadas por movimentos de luta pela terra no ano de 2011. Os dados obtidos são armazenados em tabelas, textos analíticos, quadros e mapas com a ajuda do software *Philcarto* e aplicativos como *Word* e *Excel*.

Esses dados são registrados e tabulados pelo NEAG (Núcleo de Estudos Agrários) a partir do monitoramento de reportagens com respeito aos movimentos de luta pela terra veiculados nos dois jornais de maior circulação no estado - *Correio do Povo* e *Zero Hora* - e também os jornais de circulação regional. Assim ficam caracterizadas os diferentes tipos de manifestações e o respectivo número de participantes. Dessa maneira busca-se apresentar um panorama atual da luta pela terra e dos movimentos socioterritoriais no espaço agrário do estado do Rio Grande do Sul/Brasil.

O Rio Grande do Sul apresenta uma especificidade em relação à concentração de assentamentos, pois é justamente na região da Campanha Gaúcha, onde o latifúndio se instalou e se enraizou, que essa concentração ocorre.

# MAPA 1: RIO GRANDE DO SUL – NÚMERO DE ASSENTAMENTOS POR MUNICÍPIOS ATÉ O ANO DE 2011



**TABELA 1 - ÍNDICE DE GINI DOS MUNICÍPIOS DO RIO GRANDE DO SUL**

<b>ID</b>	<b>NOME</b>	<b>GINI2011</b>	<b>ID</b>	<b>NOME</b>	<b>GINI2011</b>
4300034	ACEGUÁ	0,761	4300877	ARARICÁ	0,522
4300059	ÁGUA SANTA	0,506	4300901	ARATIBA	0,309
4300109	AGUDO	0,420	4301008	ARROIO DO MEIO	0,352
4300208	AJURICABA	0,416	4301057	ARROIO DO SAL	0,649
4300307	ALECRIM	0,293	4301073	ARROIO DO PADRE	0,316
4300406	ALEGRETE	0,718	4301107	ARROIO DOS RATOS	0,750
4300455	ALEGRIA	0,354	4301206	ARROIO DO TIGRE	0,452
4300471	ALMIRANTE TAMANDARÉ DO SUL	0,631	4301305	ARROIO GRANDE	0,645
4300505	ALPESTRE	0,308	4301404	ARVOREZINHA	0,398
4300554	ALTO ALEGRE	0,419	4301503	AUGUSTO PESTANA	0,442
4300570	ALTO FELIZ	0,321	4301552	ÁUREA	0,342
4300604	ALVORADA	0,601	4301602	BAGÉ	0,743
4300638	AMARAL FERRADOR	0,621	4301636	BALNEÁRIO PINHAL	0,356
4300646	AMETISTA DO SUL	0,342	4301651	BARÃO	0,294
4300661	ANDRÉ DA ROCHA	0,571	4301701	BARÃO DE COTEGIPE	0,268
4300703	ANTA GORDA	0,342	4301750	BARÃO DO TRIUNFO	0,470
4300802	ANTÔNIO PRADO	0,377	4301800	BARRAÇÃO	0,570
4300851	ARAMBARÉ	0,686	4301859	BARRA DO GUARITA	0,284

ID	NOME	GINI2011
4301875	BARRA DO QUARAÍ	0,715
4301909	BARRA DO RIBEIRO	0,840
4301925	BARRA DO RIO AZUL	0,283
4301958	BARRA FUNDA	0,299
4302006	BARROS CASSAL	0,560
4302055	BENJAMIM CONSTANT DO SUL	0,250
4302105	BENTO GONÇALVES	0,422
4302154	BOA VISTA DAS MISSÕES	0,623
4302204	BOA VISTA DO BURICÁ	0,259
4302220	BOA VISTA DO CADEADO	0,636
4302238	BOA VISTA DO INCRA	0,662
4302253	BOA VISTA DO SUL	0,303
4302303	BOM JESUS	0,635
4302352	BOM PRINCÍPIO	0,324
4302378	BOM PROGRESSO	0,514
4302402	BOM RETIRO DO SUL	0,468
4302451	BOQUEIRÃO DO LEÃO	0,388
4302501	BOSSOROCA	0,664
4302584	BOZANO	0,427
4302600	BRAGA	0,448
4302659	BROCHIER	0,350

ID	NOME	GINI2011
4302709	BUTIÁ	0,735
4302808	CAÇAPAVA DO SUL	0,658
4302907	CACEQUI	0,725
4303004	CACHOEIRA DO SUL	0,740
4303103	CACHOEIRINHA	0,555
4303202	CACIQUE DOBLE	0,390
4303301	CAIBATÉ	0,594
4303400	CAIÇARA	0,303
4303509	CAMAQUÃ	0,704
4303558	CAMARGO	0,389
4303608	CAMBARÁ DO SUL	0,690
4303673	CAMPESTRE DA SERRA	0,706
4303707	CAMPINA DAS MISSÕES	0,279
4303806	CAMPINAS DO SUL	0,555
4303905	CAMPO BOM	0,580
4304002	CAMPO NOVO	0,618
4304101	CAMPOS BORGES	0,545
4304200	CANDELÁRIA	0,534
4304309	CÂNDIDO GODÓI	0,280
4304358	CANDIOTA	0,664
4304408	CANELA	0,646



ID	NOME	GINI2011
4304507	CANGUÇU	0,595
4304606	CANOAS	0,666
4304614	CANUDOS DO VALE	0,275
4304622	CAPÃO BONITO DO SUL	0,554
4304630	CAPÃO DA CANOA	0,695
4304655	CAPÃO DO CIPÓ	0,604
4304663	CAPÃO DO LEÃO	0,808
4304671	CAPIVARI DO SUL	0,692
4304689	CAPELA DE SANTANA	0,682
4304697	CAPITÃO	0,319
4304705	CARAZINHO	0,658
4304713	CARÁÁ	0,462
4304804	CARLOS BARBOSA	0,409
4304853	CARLOS GOMES	0,297
4304903	CASCA	0,344
4304952	CASEIROS	0,577
4305009	CATUÍPE	0,590
4305108	CAXIAS DO SUL	0,580
4305116	CENTENÁRIO	0,280
4305124	CERRITO	0,605
4305132	CERRO BRANCO	0,427

ID	NOME	GINI2011
4305157	CERRO GRANDE	0,335
4305173	CERRO GRANDE DO SUL	0,447
4305207	CERRO LARGO	0,323
4305306	CHAPADA	0,672
4305355	CHARQUEADAS	0,822
4305371	CHARRUA	0,301
4305405	CHIAPETA	0,700
4305439	CHUÍ	0,645
4305447	CHUVISCA	0,358
4305454	CIDREIRA	0,722
4305504	CIRÍACO	0,578
4305587	COLINAS	0,331
4305603	COLORADO	0,492
4305702	CONDOR	0,703
4305801	CONSTANTINA	0,322
4305835	COQUEIRO BAIXO	0,301
4305850	COQUEIROS DO SUL	0,463
4305871	CORONEL BARROS	0,474
4305900	CORONEL BICACO	0,639
4305934	CORONEL PILAR	0,286
4305959	COTIPORÃ	0,366

ID	NOME	GINI2011
4305975	COXILHA	0,593
4306007	CRISSIUMAL	0,289
4306056	CRISTAL	0,738
4306072	CRISTAL DO SUL	0,331
4306106	CRUZ ALTA	0,651
4306130	CRUZALTENSE	0,310
4306205	CRUZEIRO DO SUL	0,414
4306304	DAVID CANABARRO	0,358
4306320	DERRUBADAS	0,313
4306353	DEZESSEIS DE NOVEMBRO	0,567
4306379	DILERMANDO DE AGUIAR	0,648
4306403	DOIS IRMÃOS	0,431
4306429	DOIS IRMÃOS DAS MISSÕES	0,631
4306452	DOIS LAJEADOS	0,319
4306502	DOM FELICIANO	0,569
4306551	DOM PEDRO DE ALCÂNTARA	0,540
4306601	DOM PEDRITO	0,731
4306700	DONA FRANCISCA	0,421
4306734	DOUTOR MAURÍCIO CARDOSO	0,278
4306759	DOUTOR RICARDO	0,333
4306767	ELDORADO DO SUL	0,795

ID	NOME	GINI2011
4306809	ENCANTADO	0,406
4306908	ENCRUZILHADA DO SUL	0,681
4306924	ENGENHO VELHO	0,330
4306932	ENTRE-IJUÍ	0,625
4306957	ENTRE RIOS DO SUL	0,346
4306973	EREBANGO	0,478
4307005	ERECHIM	0,417
4307054	ERNESTINA	0,540
4307104	HERVAL	0,664
4307203	ERVAL GRANDE	0,405
4307302	ERVAL SECO	0,498
4307401	ESMERALDA	0,625
4307450	ESPERANÇA DO SUL	0,276
4307500	ESPUMOSO	0,544
4307559	ESTAÇÃO	0,380
4307609	ESTÂNCIA VELHA	0,493
4307708	ESTEIO	0,494
4307807	ESTRELA	0,377
4307815	ESTRELA VELHA	0,507
4307831	EUGÊNIO DE CASTRO	0,658
4307864	FAGUNDES VARELA	0,323

ID	NOME	GINI2011
4307906	FARROUPILHA	0,423
4308003	FAXINAL DO SOTURNO	0,455
4308052	FAXINALZINHO	0,508
4308078	FAZENDA VILANOVA	0,456
4308102	FELIZ	0,339
4308201	FLORES DA CUNHA	0,441
4308250	FLORIANO PEIXOTO	0,260
4308300	FONTOURA XAVIER	0,519
4308409	FORMIGUEIRO	0,670
4308433	FORQUETINHA	0,361
4308458	FORTALEZA DOS VALOS	0,651
4308508	FREDERICO WESTPHALEN	0,294
4308607	GARIBALDI	0,395
4308656	GARRUCHOS	0,673
4308706	GAURAMA	0,307
4308805	GENERAL CÂMARA	0,728
4308854	GENTIL	0,507
4308904	GETÚLIO VARGAS	0,356
4309001	GIRUÁ	0,603
4309050	GLORINHA	0,661
4309100	GRAMADO	0,420

ID	NOME	GINI2011
4309126	GRAMADO DOS LOUREIROS	0,492
4309159	GRAMADO XAVIER	0,422
4309209	GRAVATAÍ	0,644
4309258	GUABIJU	0,485
4309308	GUAÍBA	0,674
4309407	GUAPORÉ	0,390
4309506	GUARANI DAS MISSÕES	0,300
4309555	HARMONIA	0,379
4309571	HERVEIRAS	0,429
4309605	HORIZONTINA	0,334
4309654	HULHA NEGRA	0,714
4309704	HUMAITÁ	0,298
4309753	IBARAMA	0,355
4309803	IBIAÇÁ	0,512
4309902	IBIRAIARAS	0,446
4309951	IBIRAPUITÃ	0,563
4310009	IBIRUBÁ	0,523
4310108	IGREJINHA	0,394
4310207	IJUÍ	0,457
4310306	ILÓPOLIS	0,379
4310330	IMBÉ	0,470

ID	NOME	GINI2011
4310363	IMIGRANTE	0,351
4310405	INDEPENDÊNCIA	0,504
4310413	INHACORÁ	0,600
4310439	IPÊ	0,591
4310462	IPIRANGA DO SUL	0,415
4310504	IRAÍ	0,334
4310538	ITAARA	0,650
4310553	ITACURUBI	0,745
4310579	ITAPUCA	0,448
4310603	ITAQUI	0,724
4310652	ITATI	0,510
4310702	ITATIBA DO SUL	0,268
4310751	IVORÁ	0,448
4310801	IVOTI	0,464
4310850	JABOTICABA	0,358
4310876	JACUIZINHO	0,606
4310900	JACUTINGA	0,546
4311007	JAGUARÃO	0,697
4311106	JAGUARI	0,520
4311122	JAQUIRANA	0,632
4311130	JARI	0,647

ID	NOME	GINI2011
4311155	JÓIA	0,744
4311205	JÚLIO DE CASTILHOS	0,704
4311239	LAGOA BONITA DO SUL	0,363
4311254	LAGOÃO	0,514
4311270	LAGOA DOS TRÊS CANTOS	0,376
4311304	LAGOA VERMELHA	0,590
4311403	LAJEADO	0,393
4311429	LAJEADO DO BUGRE	0,379
4311502	LAVRAS DO SUL	0,718
4311601	LIBERATO SALZANO	0,289
4311627	LINDOLFO COLLOR	0,433
4311643	LINHA NOVA	0,318
4311700	MACHADINHO	0,427
4311718	MAÇAMBARÁ	0,736
4311734	MAMPITUBA	0,506
4311759	MANOEL VIANA	0,652
4311775	MAQUINÉ	0,638
4311791	MARATÁ	0,328
4311809	MARAU	0,478
4311908	MARCELINO RAMOS	0,413
4311981	MARIANA PIMENTEL	0,645

ID	NOME	GINI2011
4312005	MARIANO MORO	0,317
4312054	MARQUES DE SOUZA	0,391
4312104	MATA	0,507
4312138	MATO CASTELHANO	0,505
4312153	MATO LEITÃO	0,360
4312179	MATO QUEIMADO	0,423
4312203	MAXIMILIANO DE ALMEIDA	0,336
4312252	MINAS DO LEÃO	0,680
4312302	MIRAGUAI	0,300
4312351	MONTAURI	0,261
4312377	MONTE ALEGRE DOS CAMPOS	0,563
4312385	MONTE BELO DO SUL	0,338
4312401	MONTENEGRO	0,549
4312427	MORMAÇO	0,441
4312443	MORRINHOS DO SUL	0,512
4312450	MORRO REDONDO	0,421
4312476	MORRO REUTER	0,353
4312500	MOSTARDAS	0,770
4312609	MUÇUM	0,322
4312617	MUITOS CAPÕES	0,598
4312625	MULITERNO	0,395

ID	NOME	GINI2011
4312658	NÃO-ME-TOQUE	0,521
4312674	NICOLAU VERGUEIRO	0,401
4312708	NONOAI	0,609
4312757	NOVA ALVORADA	0,367
4312807	NOVA ARAÇÁ	0,344
4312906	NOVA BASSANO	0,366
4312955	NOVA BOA VISTA	0,303
4313003	NOVA BRÉSCIA	0,327
4313011	NOVA CANDELÁRIA	0,230
4313037	NOVA ESPERANÇA DO SUL	0,470
4313060	NOVA HARTZ	0,443
4313086	NOVA PÁDUA	0,380
4313102	NOVA PALMA	0,470
4313201	NOVA PETRÓPOLIS	0,359
4313300	NOVA PRATA	0,473
4313334	NOVA RAMADA	0,491
4313359	NOVA ROMA DO SUL	0,365
4313375	NOVA SANTA RITA	0,756
4313391	NOVO CABRAIS	0,548
4313409	NOVO HAMBURGO	0,550
4313425	NOVO MACHADO	0,309

ID	NOME	GINI2011
4313441	NOVO TIRADENTES	0,274
4313466	NOVO XINGU	0,278
4313490	NOVO BARREIRO	0,350
4313508	OSÓRIO	0,725
4313607	PAIM FILHO	0,333
4313656	PALMARES DO SUL	0,735
4313706	PALMEIRA DAS MISSÕES	0,710
4313805	PALMITINHO	0,323
4313904	PANAMBI	0,546
4313953	PANTANO GRANDE	0,738
4314001	PARAÍ	0,363
4314027	PARAÍSO DO SUL	0,466
4314035	PARECI NOVO	0,443
4314050	PAROBÉ	0,536
4314068	PASSA SETE	0,431
4314076	PASSO DO SOBRADO	0,626
4314100	PASSO FUNDO	0,664
4314134	PAULO BENTO	0,323
4314159	PAVERAMA	0,386
4314175	PEDRAS ALTAS	0,654
4314209	PEDRO OSÓRIO	0,764

ID	NOME	GINI2011
4314308	PEJUÇARA	0,638
4314407	PELOTAS	0,598
4314423	PICADA CAFÉ	0,394
4314456	PINHAL	0,296
4314464	PINHAL DA SERRA	0,478
4314472	PINHAL GRANDE	0,574
4314498	PINHEIRINHO DO VALE	0,325
4314506	PINHEIRO MACHADO	0,625
4314530	PINTO BANDEIRA	0,385
4314555	PIRAPÓ	0,526
4314605	PIRATINI	0,659
4314704	PLANALTO	0,281
4314753	POÇO DAS ANTAS	0,317
4314779	PONTÃO	0,640
4314787	PONTE PRETA	0,290
4314803	PORTÃO	0,603
4314902	PORTO ALEGRE	0,735
4315008	PORTO LUCENA	0,309
4315057	PORTO MAUÁ	0,320
4315073	PORTO VERA CRUZ	0,287
4315107	PORTO XAVIER	0,385

ID	NOME	GINI2011
4315131	POUSO NOVO	0,356
4315149	PRESIDENTE LUCENA	0,317
4315156	PROGRESSO	0,356
4315172	PROTÁSIO ALVES	0,421
4315206	PUTINGA	0,322
4315305	QUARAÍ	0,763
4315313	QUATRO IRMÃOS	0,624
4315321	QUEVEDOS	0,613
4315354	QUINZE DE NOVEMBRO	0,414
4315404	REDENTORA	0,461
4315453	RELVADO	0,301
4315503	RESTINGA SECA	0,638
4315552	RIO DOS ÍNDIOS	0,384
4315602	RIO GRANDE	0,813
4315701	RIO PARDO	0,776
4315750	RIOZINHO	0,641
4315800	ROCA SALES	0,356
4315909	RODEIO BONITO	0,315
4315958	ROLADOR	0,523
4316006	ROLANTE	0,436
4316105	RONDA ALTA	0,571

ID	NOME	GINI2011
4316204	RONDINHA	0,333
4316303	ROQUE GONZALES	0,496
4316402	ROSÁRIO DO SUL	0,755
4316428	SAGRADA FAMÍLIA	0,371
4316436	SALDANHA MARINHO	0,551
4316451	SALTO DO JACUÍ	0,712
4316477	SALVADOR DAS MISSÕES	0,321
4316501	SALVADOR DO SUL	0,379
4316600	SANANDUVA	0,484
4316709	SANTA BÁRBARA DO SUL	0,650
4316733	SANTA CECÍLIA DO SUL	0,573
4316758	SANTA CLARA DO SUL	0,291
4316808	SANTA CRUZ DO SUL	0,411
4316907	SANTA MARIA	0,682
4316956	SANTA MARIA DO HERVAL	0,320
4316972	SANTA MARGARIDA DO SUL	0,702
4317004	SANTANA DA BOA VISTA	0,629
4317103	SANTANA DO LIVRAMENTO	0,753
4317202	SANTA ROSA	0,376
4317251	SANTA TEREZA	0,324
4317301	SANTA VITÓRIA DO PALMAR	0,708

ID	NOME	GINI2011
4317400	SANTIAGO	0,667
4317509	SANTO ÂNGELO	0,574
4317558	SANTO ANTÔNIO DO PALMA	0,333
4317608	SANTO ANTÔNIO DA PATRULHA	0,689
4317707	SANTO ANTÔNIO DAS MISSÕES	0,695
4317756	SANTO ANTÔNIO DO PLANALTO	0,584
4317806	SANTO AUGUSTO	0,700
4317905	SANTO CRISTO	0,301
4317954	SANTO EXPEDITO DO SUL	0,407
4318002	SÃO BORJA	0,749
4318051	SÃO DOMINGOS DO SUL	0,457
4318101	SÃO FRANCISCO DE ASSIS	0,654
4318200	SÃO FRANCISCO DE PAULA	0,662
4318309	SÃO GABRIEL	0,763
4318408	SÃO JERÔNIMO	0,649
4318424	SÃO JOÃO DA URTIGA	0,333
4318432	SÃO JOÃO DO POLÊSINE	0,398
4318440	SÃO JORGE	0,373
4318457	SÃO JOSÉ DAS MISSÕES	0,350
4318465	SÃO JOSÉ DO HERVAL	0,393
4318481	SÃO JOSÉ DO HORTÊNCIO	0,337

ID	NOME	GINI2011
4318499	SÃO JOSÉ DO INHACORÁ	0,238
4318507	SÃO JOSÉ DO NORTE	0,644
4318606	SÃO JOSÉ DO OURO	0,523
4318614	SÃO JOSÉ DO SUL	0,353
4318622	SÃO JOSÉ DOS AUSENTES	0,576
4318705	SÃO LEOPOLDO	0,626
4318804	SÃO LOURENÇO DO SUL	0,583
4318903	SÃO LUIZ GONZAGA	0,661
4319000	SÃO MARCOS	0,563
4319109	SÃO MARTINHO	0,399
4319125	SÃO MARTINHO DA SERRA	0,681
4319158	SÃO MIGUEL DAS MISSÕES	0,651
4319208	SÃO NICOLAU	0,631
4319307	SÃO PAULO DAS MISSÕES	0,310
4319356	SÃO PEDRO DA SERRA	0,315
4319364	SÃO PEDRO DAS MISSÕES	0,423
4319372	SÃO PEDRO DO BUTIÁ	0,396
4319406	SÃO PEDRO DO SUL	0,599
4319505	SÃO SEBASTIÃO DO CAÍ	0,489
4319604	SÃO SEPÉ	0,661
4319703	SÃO VALENTIM	0,304



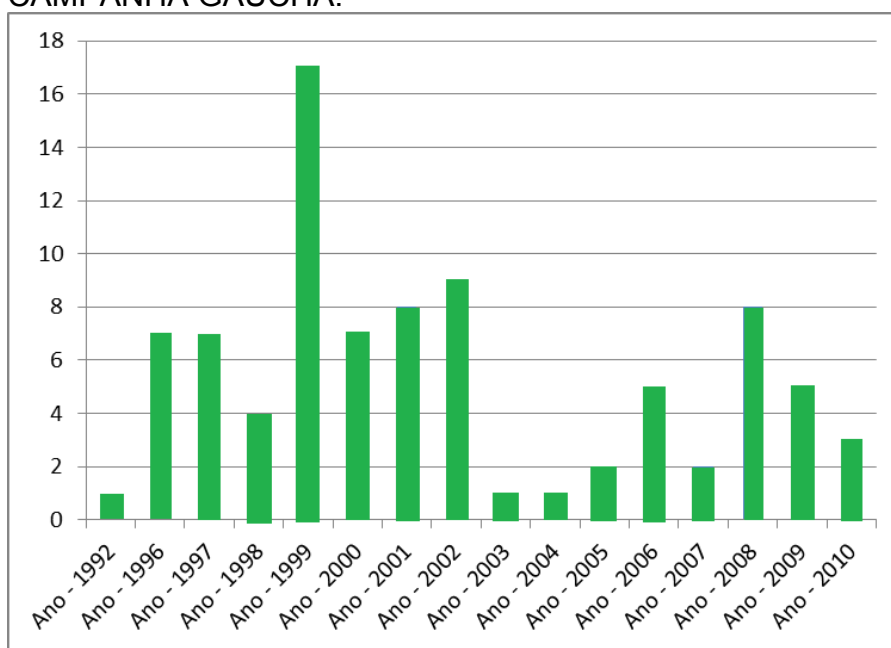
<b>ID</b>	<b>NOME</b>	<b>GINI2011</b>	<b>ID</b>	<b>NOME</b>	<b>GINI2011</b>
4319711	SÃO VALENTIM DO SUL	0,331	4320701	SOBRADINHO	0,536
4319737	SÃO VALÉRIO DO SUL	0,394	4320800	SOLEDADE	0,627
4319752	SÃO VENDELINO	0,270	4320859	TABAÍ	0,453
4319802	SÃO VICENTE DO SUL	0,751	4320909	TAPEJARA	0,385
4319901	SAPIRANGA	0,459	4321006	TAPERÁ	0,414
4320008	SAPUCAIA DO SUL	0,607	4321105	TAPES	0,823
4320107	SARANDI	0,488	4321204	TAQUARA	0,475
4320206	SEBERI	0,431	4321303	TAQUARI	0,633
4320230	SEDE NOVA	0,418	4321329	TAQUARUÇU DO SUL	0,283
4320263	SEGREDO	0,401	4321352	TAVARES	0,707
4320305	SELBACH	0,366	4321402	TENENTE PORTELA	0,311
4320321	SENADOR SALGADO FILHO	0,367	4321436	TERRA DE AREIA	0,569
4320354	SENTINELA DO SUL	0,598	4321451	TEUTÔNIA	0,336
4320404	SERAFINA CORRÊA	0,331	4321469	TIO HUGO	0,429
4320453	SÉRIO	0,296	4321477	TIRADENTES DO SUL	0,275
4320503	SERTÃO	0,516	4321493	TOROPI	0,408
4320552	SERTÃO SANTANA	0,410	4321501	TORRES	0,573
4320578	SETE DE SETEMBRO	0,364	4321600	TRAMANDAÍ	0,731
4320602	SEVERIANO DE ALMEIDA	0,316	4321626	TRAVESSEIRO	0,300
4320651	SILVEIRA MARTINS	0,400	4321634	TRÊS ARROIOS	0,258
4320677	SINIMBU	0,390	4321667	TRÊS CACHOEIRAS	0,522

ID	NOME	GINI2011
4321709	TRÊS COROAS	0,388
4321808	TRÊS DE MAIO	0,330
4321832	TRÊS FORQUILHAS	0,790
4321857	TRÊS PALMEIRAS	0,408
4321907	TRÊS PASSOS	0,271
4321956	TRINDADE DO SUL	0,463
4322004	TRIUNFO	0,634
4322103	TUCUNDUVA	0,347
4322152	TUNAS	0,487
4322186	TUPANCI DO SUL	0,490
4322202	TUPANCIRETÃ	0,689
4322251	TUPANDI	0,305
4322301	TUPARENDI	0,334
4322327	TURUÇU	0,677
4322343	UBIRETAMA	0,291
4322350	UNIÃO DA SERRA	0,317
4322376	UNISTALDA	0,633
4322400	URUGUAIANA	0,733
4322509	VACARIA	0,651
4322525	VALE VERDE	0,769
4322533	VALE DO SOL	0,362

ID	NOME	GINI2011
4322541	VALE REAL	0,352
4322558	VANINI	0,310
4322608	VENÂNCIO AIRES	0,450
4322707	VERA CRUZ	0,433
4322806	VERANÓPOLIS	0,433
4322855	VESPASIANO CORREA	0,303
4322905	VIADUTOS	0,363
4323002	VIAMÃO	0,755
4323101	VICENTE DUTRA	0,341
4323200	VICTOR GRAEFF	0,427
4323309	VILA FLORES	0,445
4323358	VILA LÂNGARO	0,426
4323408	VILA MARIA	0,355
4323457	VILA NOVA DO SUL	0,698
4323507	VISTA ALEGRE	0,297
4323606	VISTA ALEGRE DO PRATA	0,318
4323705	VISTA GAÚCHA	0,277
4323754	VITÓRIA DAS MISSÕES	0,489
4323770	WESTFALIA	0,323
4323804	XANGRI-LÁ	0,525

Os dados apresentados pelo Instituto Nacional de Colonização e Reforma Agrária – INCRA (2012), referentes aos Projetos de Reforma Agrária criados até o ano de 2011, confirmam a criação de diversos assentamentos na Campanha Gaúcha na década de 1990, os quais tiveram início no ano de 1992 e tiveram o auge no ano de 1999, ano da criação do maior número de assentamentos na região, conforme pode ser vislumbrado no Gráfico 1:

**GRÁFICO 1 - ANO DE CRIAÇÃO DOS ASSENTAMENTOS DA CAMPANHA GAÚCHA.**



Fonte: INCRA, 2012.  
Organização: Michele Lindner, 2012.

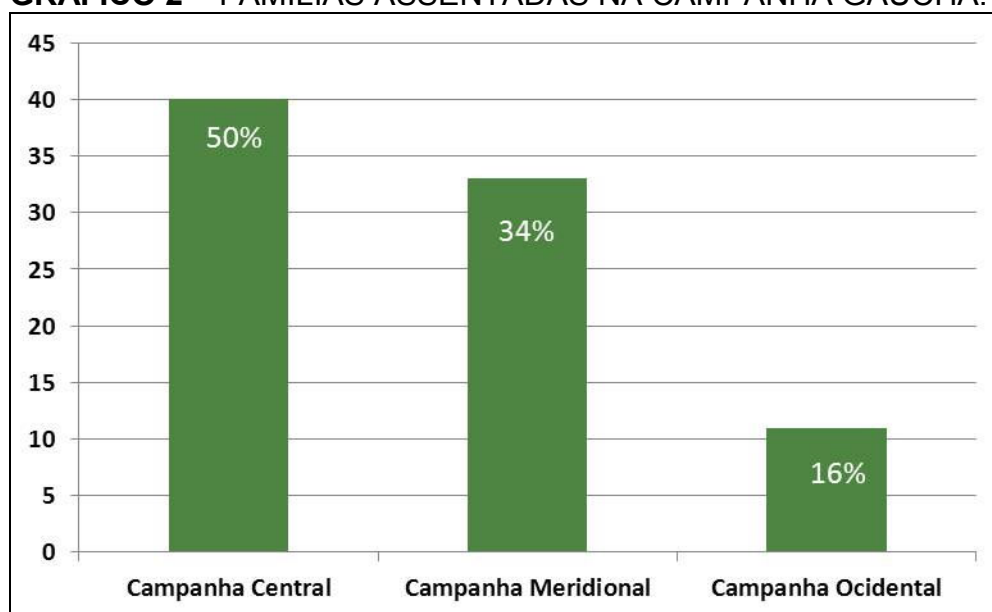
Assim, como a instalação do maior número de assentamentos (17), o ano de 1999 destaca-se também por ter o maior número de famílias assentadas na Campanha Gaúcha, totalizando 612 famílias assentadas nessa região. Outro ano que se destaca pelo número de famílias assentadas é o ano de 2008, com 512 famílias assentadas em 9 assentamentos localizados na região da Campanha Gaúcha, o que é explicado devido ao tamanho dos assentamentos, os quais comportam número maior de famílias assentadas. Enquanto os 17 assentamentos instalados no ano de 1999, possuem um total de 14.994,49 ha, visto que destes apenas três possuem áreas de mais de 1.000 ha, os 9 assentamentos

instalados no ano de 2008 possuem área total de 12.631,95 ha, sendo que 6 deles possuem áreas superiores a 1.000 ha.

Os dois maiores assentamentos da região da Campanha Gaúcha também foram criados nos anos de 1999 e 2008 respectivamente, sendo o maior deles o Assentamento Santa Maria, localizado no município de Manoel Viana, abrangendo uma área de 6.188,49 ha, ocupada por 216 famílias, seguido pelo Assentamento Conquista do Caiboaté, localizado no município de São Gabriel, abrangendo uma área de 4.953,13 ha, ocupada por 219 famílias.

A Campanha Gaúcha, aqui considerada por nós como a área abrangida pela Mesorregião do Sudoeste Rio-Grandense é formada por três Microrregiões, a Campanha Central (Rosário do Sul, Santa Margarida do Sul, Santana do Livramento e São Gabriel), a Campanha Meridional (Aceguá, Bagé, Dom Pedrito, Hulha Negra e Lavras do Sul) e a Campanha Ocidental (Alegrete, Barra do Quaraí, Garruchos, Itaqui, Maçambará, Manoel Viana, Quaraí, São Borja, São Francisco de Assis e Uruguaiana). Dos 19 municípios que compõem a Campanha Gaúcha, 14 deles possuem assentamentos instalados em seus territórios, totalizando 87 assentamentos nesses municípios, ocupados por 3311 famílias.

Dos 87 assentamentos, 40 (46%) localizam-se nos 4 municípios da Campanha Central, abrigando 1669 famílias, ou seja, em média 50% das famílias assentadas na Campanha Gaúcha, conforme é demonstrado no Gráfico 2:

**GRÁFICO 2 – FAMÍLIAS ASSENTADAS NA CAMPANHA GAÚCHA.**

Fonte: INCRA, 2012.

Organização: Michele Lindner, 2012.

Esses dados mais uma vez são explicados devido à área superior destinada a assentamentos na Campanha Central, uma vez que esta totaliza 42.951,37 ha, enquanto na Campanha Meridional a área dos assentamentos ali localizados totaliza 25.490,03 ha e a da Campanha Ocidental 12.294,29 ha.

A Microrregião da Campanha Central é formada pelos municípios de Rosário do Sul, São Gabriel, Santa Margarida do Sul e Santana do Livramento. Dos 40 assentamentos localizados na Campanha Central, 30 estão no município de Santana do Livramento, abrigando 56% das famílias assentadas, 8 estão localizados no município de São Gabriel, abrigando 37% das famílias assentadas e os outros dois localizam-se nos municípios de Santa Margarida do Sul e Rosário do Sul, abrigando 5% e 2% das famílias assentadas na Microrregião (Tabela 2).

**TABELA 2 – FAMÍLIAS ASSENTADAS NA MICRORREGIÃO DA CAMPANHA CENTRAL.**

Municípios	Assentamentos		Área dos Assentamentos		Famílias assentadas	
	Nº	%	ha	%	Nº	%
Rosário do Sul	1	2,5	979,77	2	38	2
Santa Margarida do Sul	1	2,5	1.615,31	4	83	5
Santana do Livramento	30	75	26.257,86	61	934	56
São Gabriel	8	20	14.098,43	33	614	37
<b>Total</b>	<b>40</b>	<b>100</b>	<b>42.951,37</b>	<b>100</b>	<b>1669</b>	<b>100</b>

Fonte: INCRA, 2012.

Organização: Michele Lindner, 2012.

Ao prestarmos atenção nos dados apresentados na Tabela, podemos inferir que os assentamentos localizados no município de São Gabriel, tratam-se de assentamentos de grande porte, visto que mesmo possuindo mais que três vezes menos assentamentos que o município de Santana do Livramento, o mesmo possui uma área destinada aos assentamentos pouco maior que a metade da área destinada no município de Santana do Livramento, o que se justifica porque, entre outras características, o município possui o terceiro maior assentamento do estado do Rio Grande do Sul, o Conquista do Caiboaté.

Contudo, é possível perceber que há quase duas décadas vem ocorrendo uma transformação na configuração socioespacial da Campanha Gaúcha, causada pela divisão do latifúndio pastoril em pequenas unidades de produção familiar, os assentamentos. Trata-se de uma nova territorialização em antigos territórios dominados pelo latifúndio, que ao sofrerem essa transformação territorial emergem em novos espaços de vida. Espaços de vida recriados, transformados, adaptados e impondo suas adaptações aos agentes atuantes, os assentados territorializados.

**TABELA 3 - RIO GRANDE DO SUL – MUNICÍPIOS COM MAIOR NÚMERO DE MANIFESTAÇÕES, 2011.**

<b>CLASS.</b>	<b>MUNICÍPIO</b>	<b>Nº DE MANIFESTAÇÕES</b>	<b>Nº DE PESSOAS</b>
1º	PORTO ALEGRE	6	5.170
2º	SANTANA DO LIVRAMENTO	2	100
	ALEGRETE	1	200
	ALMIRANTE TAMANDARÉ	1	400
	HULHA NEGRA	1	700
	PALMEIRA DAS MISSÕES	1	400
	SÃO JERÔNIMO	1	400
3º	SARANDI	1	400
	TABAÍ	1	600
	TRIUNFO	1	1.000
<b>TOTAL</b>		<b>16</b>	<b>9.370</b>

**Nota:** Os dados de manifestações do ano de 2010 foram revistos e ajustados para o presente relatório.

**Fonte:** DATALUTA – Banco de Dados da Luta pela Terra, 2013. NEAG, 2011.

**TABELA 4 - RIO GRANDE DO SUL – MUNICÍPIOS COM MAIOR NÚMERO DE PESSOAS EM MANIFESTAÇÕES, 2011.**

<b>CLASS.</b>	<b>MUNICÍPIO</b>	<b>Nº DE PESSOAS</b>	<b>Nº DE MANIFESTAÇÕES</b>
1º	PORTO ALEGRE	5.170	6
2º	TRIUNFO	1.000	1
3º	HULHA NEGRA	700	1
4º	TABAÍ	600	1
	ALMIRANTE TAMANDARÉ	400	1
	PALMEIRA DAS MISSÕES	400	1
5º	SÃO JERÔNIMO	400	1
	SARANDI	400	1
6º	ALEGRETE	200	1
7º	SANTANA DO LIVRAMENTO	100	2
<b>TOTAL</b>		<b>9.370</b>	<b>16</b>

Fonte: DATALUTA – Banco de Dados da Luta pela Terra, 2013. NEAG, 2011.

**TABELA 5 - RIO GRANDE DO SUL – MESORREGIÕES COM MAIOR NÚMERO DE MANIFESTAÇÕES, 2011.**

<b>CLASS.</b>	<b>MESORREGIÕES</b>	<b>Nº DE MANIFESTAÇÕES</b>	<b>Nº DE PESSOAS</b>
1º	METROPOLITANA DE PORTO ALEGRE	8	6.570
2º	SUDOESTE RIO-GRANDENSE	4	1.000
3º	NOROESTE RIO-GRANDENSE	3	1.500
4º	CENTRO ORIENTAL RIO-GRANDENSE	1	600
<b>TOTAL</b>		<b>16</b>	<b>9.370</b>

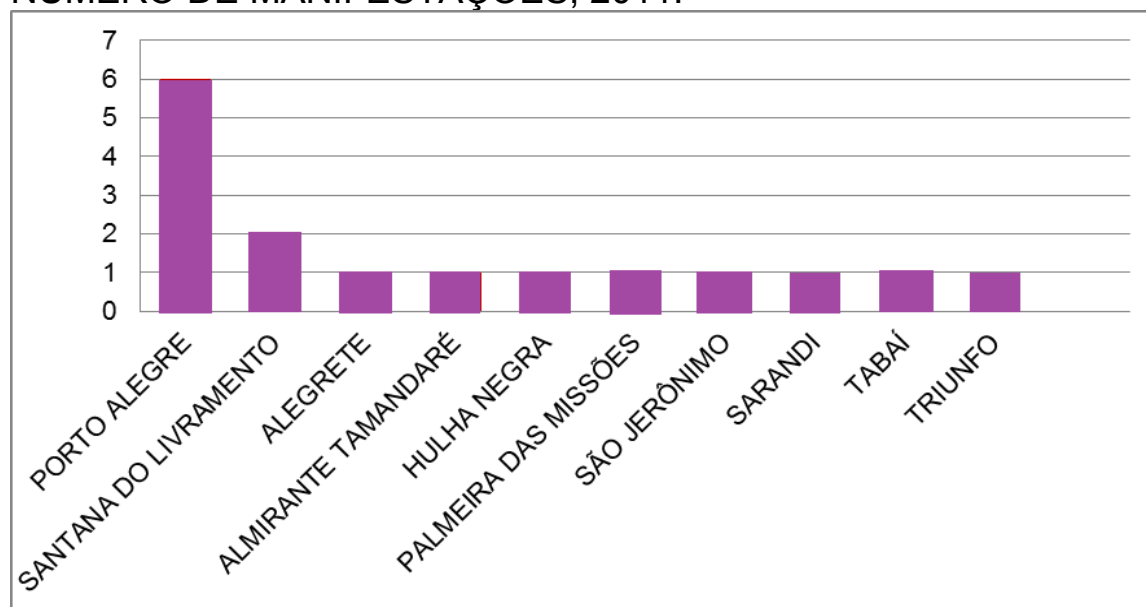
Fonte: DATALUTA – Banco de Dados da Luta pela Terra, 2013. NEAG, 2011.

**TABELA 6 - RIO GRANDE DO SUL – MESORREGIÕES COM MAIOR NÚMERO DE PESSOAS EM MANIFESTAÇÕES, 2011.**

CLASS.	MESORREGIÕES	Nº DE PESSOAS	Nº DE MANIFESTAÇÕES
1º	METROPOLITANA DE PORTO ALEGRE	6.570	8
2º	NOROESTE RIO-GRANDENSE	1.500	3
3º	SUDOESTE RIO-GRANDENSE	1.000	4
4º	CENTRO ORIENTAL RIO-GRANDENSE	600	1
<b>TOTAL</b>		<b>9.370</b>	<b>16</b>

Fonte: DATALUTA – Banco de Dados da Luta pela Terra, 2013. NEAG, 2011.

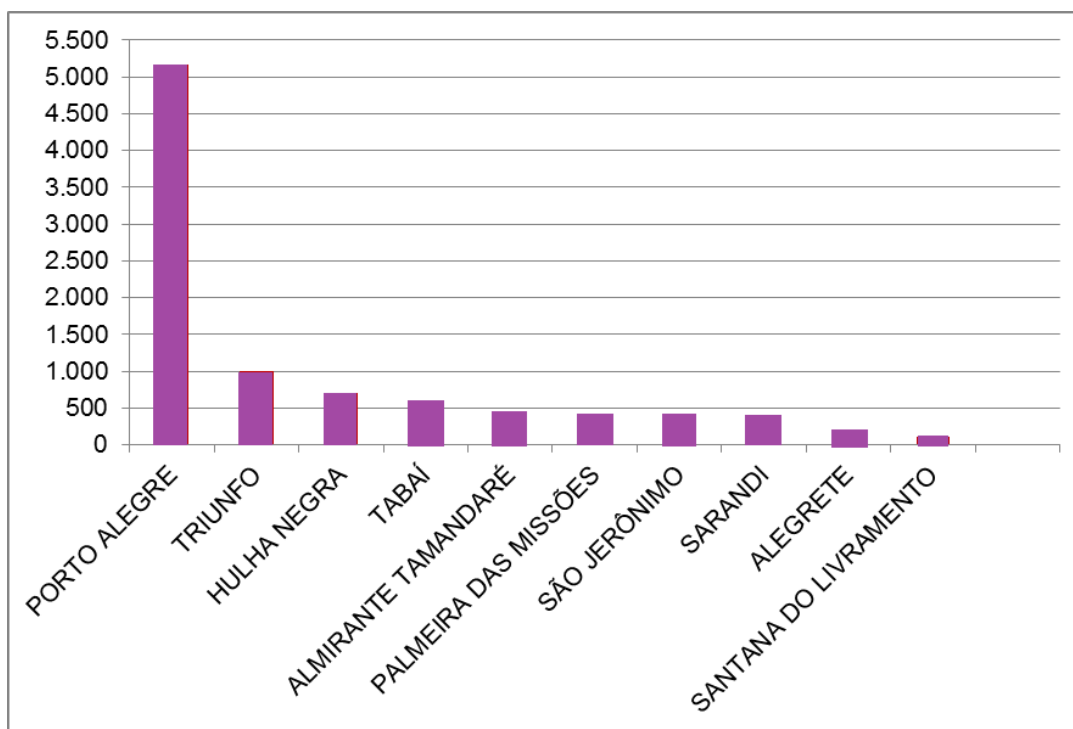
**GRÁFICO 3 - RIO GRANDE DO SUL – MUNICÍPIOS COM MAIOR NÚMERO DE MANIFESTAÇÕES, 2011.**



Fonte: DATALUTA – Banco de Dados da Luta pela Terra, 2013. NEAG, 2011.

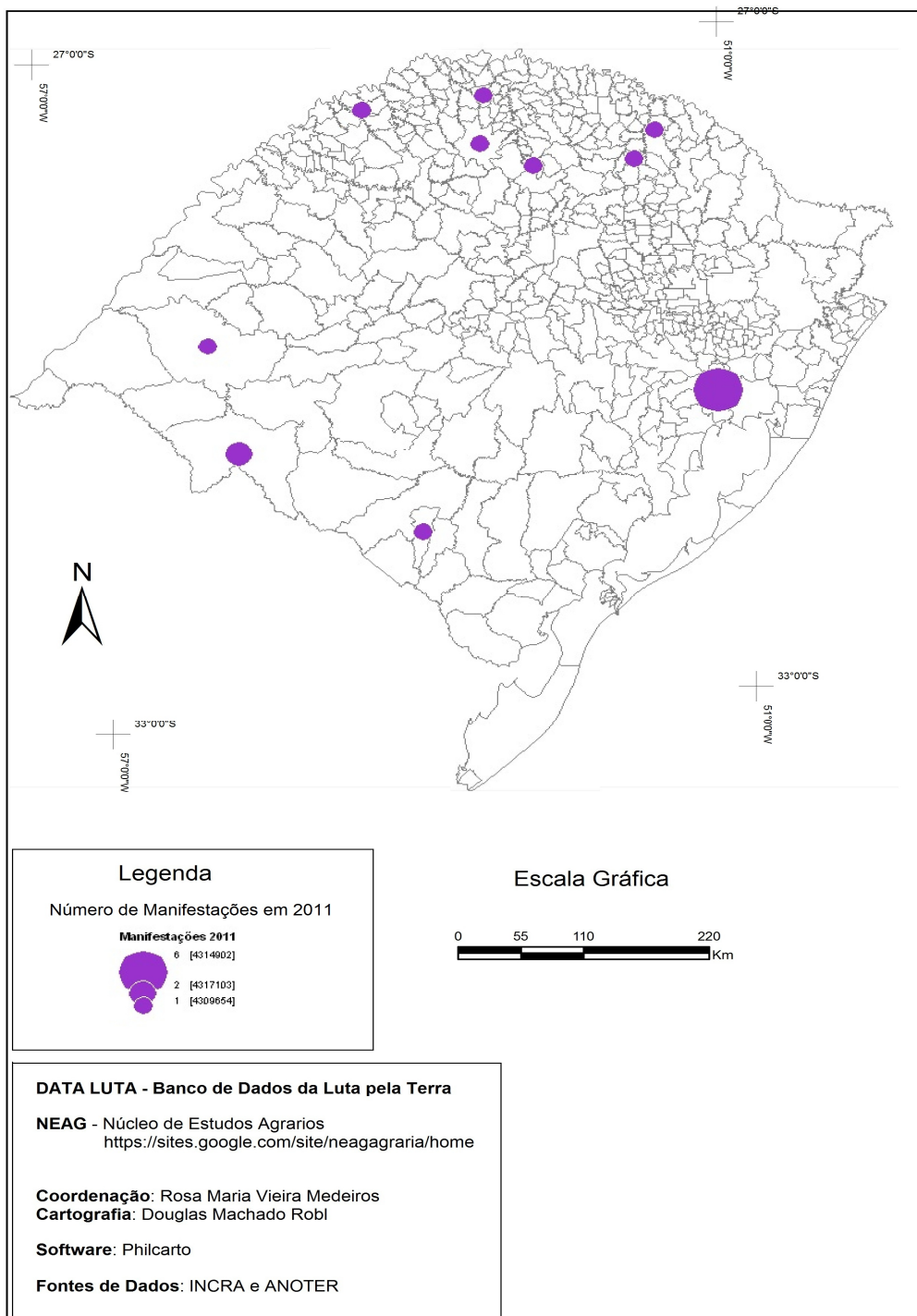


**GRÁFICO 4 - RIO GRANDE DO SUL – MUNICÍPIOS COM MAIOR NÚMERO DE PESSOAS EM MANIFESTAÇÕES, 2011.**



**Fonte:** DATALUTA – Banco de Dados da Luta pela Terra, 2013. NEAG, 2011.

## MAPA 2: RIO GRANDE DO SUL – MANIFESTAÇÕES POR MUNICÍPIO, 2011.



**TABELA 7 - RIO GRANDE DO SUL – MUNICÍPIOS COM MAIOR NÚMERO DE OCUPAÇÕES, 2011.**

CLASS.	MUNICÍPIO	Nº DE OCUPAÇÕES	Nº DE FAMÍLIAS
1º	COQUEIROS DO SUL	1	500
	ELDORADO DO SUL	1	50
	SÃO BORJA	1	62
<b>TOTAL</b>		<b>3</b>	<b>612</b>

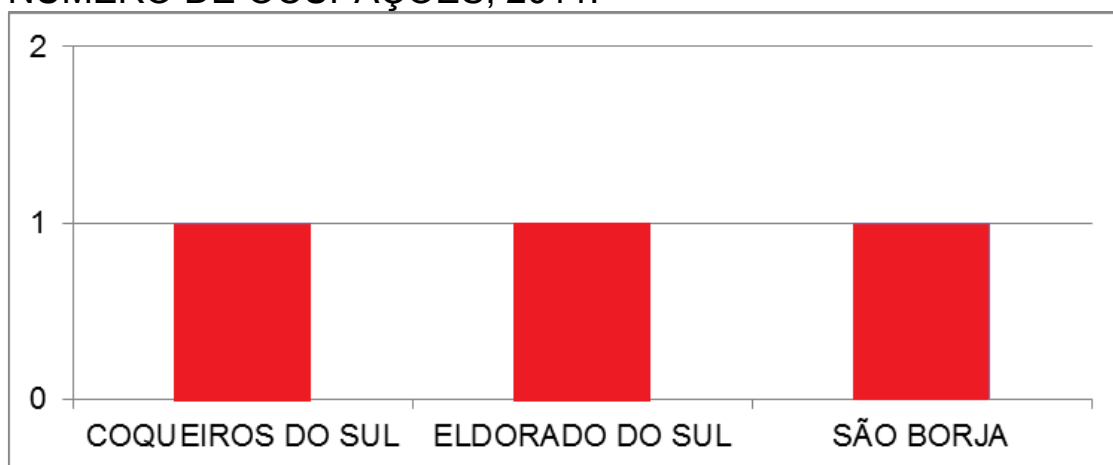
Fonte: DATALUTA – Banco de Dados da Luta pela Terra, 2013. NEAG, 2011.

**TABELA 8 - RIO GRANDE DO SUL – MUNICÍPIOS COM MAIOR NÚMERO DE FAMÍLIAS EM OCUPAÇÕES, 2011.**

CLASS.	MUNICÍPIO	Nº DE FAMÍLIAS	Nº DE OCUPAÇÕES
1º	COQUEIROS DO SUL	500	1
2º	SÃO BORJA	62	1
3º	ELDORADO DO SUL	50	1
<b>TOTAL</b>		<b>612</b>	<b>3</b>

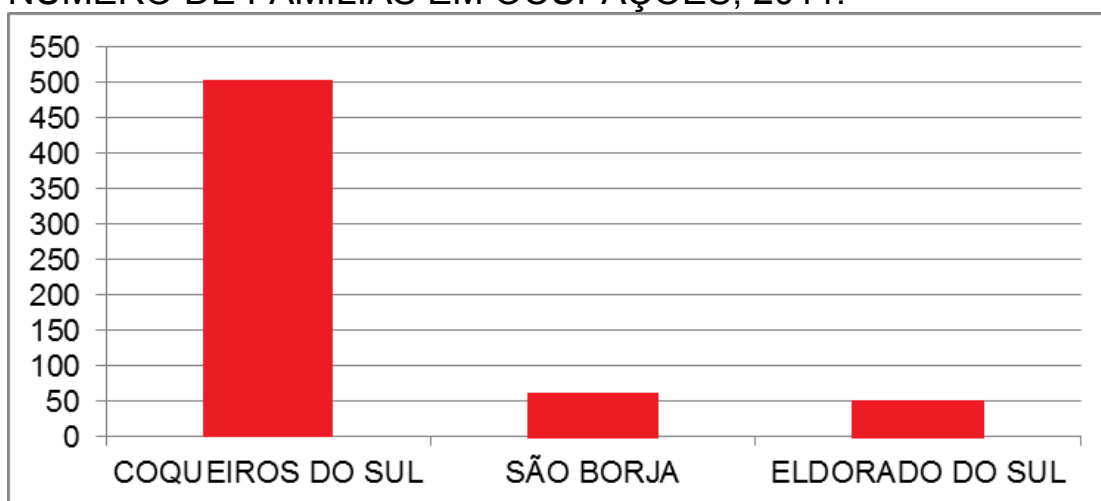
Fonte: DATALUTA – Banco de Dados da Luta pela Terra, 2013. NEAG, 2011.

**GRÁFICO 5 - RIO GRANDE DO SUL – MUNICÍPIOS COM MAIOR NÚMERO DE OCUPAÇÕES, 2011.**



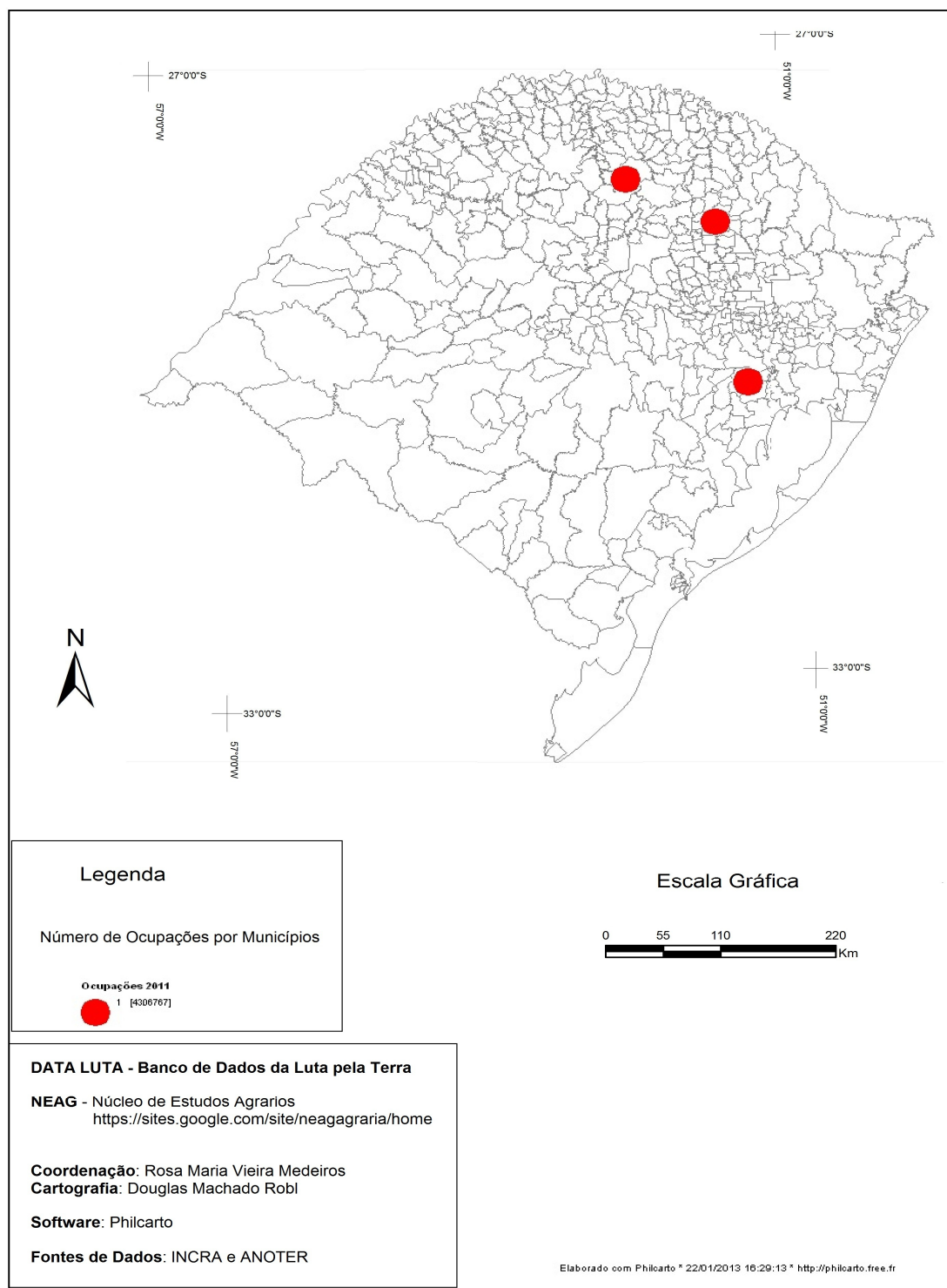
Fonte: DATALUTA – Banco de Dados da Luta pela Terra, 2013. NEAG, 2011.

**GRÁFICO 6** - RIO GRANDE DO SUL – MUNICÍPIOS COM MAIOR NÚMERO DE FAMÍLIAS EM OCUPAÇÕES, 2011.



**Fonte:** DATALUTA – Banco de Dados da Luta pela Terra, 2013. NEAG, 2011.

## MAPA 3 - RIO GRANDE DO SUL – OCUPAÇÕES POR MUNICÍPIO, 2011.



**QUADRO 1 - MOVIMENTOS SOCIOTERRITORIAIS ATUANTES NO ESTADO DO RIO GRANDE DO SUL, 2011.**

<b>SIGLA</b>	<b>NOME DO MOVIMENTO</b>
<b>FETAG</b>	Federação dos Trabalhadores na Agricultura do estado do Rio Grande do Sul
<b>MST</b>	Movimento dos Trabalhadores Rurais Sem Terra
<b>VIA CAMPESINA</b>	Via Campesina

**Fonte:** DATALUTA – Banco de Dados da Luta pela Terra, 2013. NEAG, 2011.