

DATA LUTA

BANCO DE DADOS DA LUTA PELA TERRA

RELATÓRIO
**PONTAL DO
PARANAPANEMA
2013**



2014

REDE DATALUTA



APOIO:



Organização das Nações Unidas para a Educação, a Ciência e a Cultura

- Cátedra UNESCO de Educação do Campo e Desenvolvimento Territorial
- Universidade Estadual Paulista
- Júlio de Mesquita Filho

DATALUTA
Banco de Dados da Luta pela Terra
Relatório Pontal do Paranapanema 2013

Coordenação

Núcleo de Estudos, Pesquisas e Projetos de Reforma Agrária – NERA (UNESP)

Prof. Dr. Eduardo Paulon Girardi
Prof. Dr. Bernardo Mançano Fernandes
Profa. Dra. Janaina Francisca de Souza Campos Vinha
Prof. Dr. Ricardo Pires de Paula
Prof. Dr. Ronaldo Celso Messias Correia
Prof. Dr. Cliff Welch

Coordenação de Equipe

Prof. Dr. Eduardo Paulon Girardi
Profª. Drª. Janaina Francisca de Souza Campos Vinha
Prof. Dr. Bernardo Mançano Fernandes

Coordenação discente de pesquisa

Hugo de Almeida Alves
Renan Coelho da Silva

Equipe de pesquisa

Ana Lúcia Teixeira – NERA
Barbara Giovanna Ortiz - NERA
Camila Ferracini Origuéla – NERA
Danilo Valentin Pereira – NERA
Elizabeth Alice Clements - NERA
Elienai Constantino Gonçalves - NERA
Estevan Leopoldo de Freitas Coca – NERA
Hellen Carolina Gomes Mesquita da Silva – NERA
Herivelto Fernandes Rocha – NERA
Hugo de Almeida Alves – NERA
José Sobreiro Filho – NERA
Karin Gabriel Silva Moreno de Souza – NERA
Juliana Grasiéli Bueno Mota - NERA
Lara Cardoso Dalperio – NERA
Leandro Nieves Ribeiro - NERA
Lorena Iza Pereira – NERA
Michele Cristina Martins Ramos – NERA
Munir Jorge Felício – NERA
Pedro Henrique Castro de Moraes - NERA
Paulo Roberto Alves de Araujo Junior - NERA
Rafael de Oliveira Coelho dos Santos – NERA
Renan Coelho da Silva – NERA
Rodrigo Simão Camacho - NERA
Tiago Egídio Avanço Cubas – NERA
Valmir José de Oliveira Valério – NERA

Fotos da capa

José Sobreiro Filho

NERA - Núcleo de Estudos, Pesquisas e Projetos de Reforma Agrária – FCT/ UNESP
Coordenação: GIRARDI, E. P.; VINHA, J. F. S. C. Presidente Prudente, São Paulo. Dezembro de 2014.
DATALUTA – Banco de Dados da Luta pela Terra: Relatório Pontal do Paranapanema 2013.

1999 – ano 1
2000 – ano 2
2001 – ano 3
2003 – ano 4
2004 – ano 5
2005 – ano 6
2006 – ano 7
2007 – ano 8
2008 – ano 9
2009 – ano 10
2010 – ano 11
2011 – ano 12
2012 – ano 13
2013 – ano 14
2014 – ano 15
Anual

1. Geografia – Questão Agrária – Ocupações – Assentamentos – Movimentos Socioterritoriais – Estrutura Fundiária – Territorialização – Espacialização – Manifestações

SUMÁRIO

APRESENTAÇÃO	05
METODOLOGIA	07
DATALUTA PONTAL DO PARANAPANEMA - OCUPAÇÕES - 1988-2012	
TABELA 1 - PONTAL DO PARANAPANEMA - NÚMERO DE OCUPAÇÕES E DE FAMÍLIAS POR MUNICÍPIO - 1988-2012	09
GRÁFICO 1 - PONTAL DO PARANAPANEMA - NÚMERO DE OCUPAÇÕES - 1988-2012	10
GRÁFICO 2 - PONTAL DO PARANAPANEMA - NÚMERO DE FAMÍLIAS EM OCUPAÇÕES - 1988-2012	10
MAPA 1 - PONTAL DO PARANAPANEMA - GEOGRAFIA DAS OCUPAÇÕES DE TERRAS - 1988-2012 - NÚMERO DE OCUPAÇÕES	11
MAPA 2 - PONTAL DO PARANAPANEMA - GEOGRAFIA DAS OCUPAÇÕES DE TERRAS - 1988-2012 - NÚMERO DE FAMÍLIAS EM OCUPAÇÕES	12
DATALUTA PONTAL DO PARANAPANEMA - OCUPAÇÕES - 2012	
TABELA 2 - PONTAL DO PARANAPANEMA - NÚMERO DE OCUPAÇÕES E DE FAMÍLIAS POR MUNICÍPIO - 2012	13
MAPA 3 - PONTAL DO PARANAPANEMA - GEOGRAFIA DAS OCUPAÇÕES DE TERRAS - 2012 - NÚMERO DE OCUPAÇÕES	14
MAPA 4 - PONTAL DO PARANAPANEMA - GEOGRAFIA DAS OCUPAÇÕES DE TERRAS - 2012 - NÚMERO DE FAMÍLIAS EM OCUPAÇÕES	15
DATALUTA PONTAL DO PARANAPANEMA - ASSENTAMENTOS RURAIS - 1979-2012	
TABELA 3 - PONTAL DO PARANAPANEMA - NÚMERO DE ASSENTAMENTOS RURAIS, FAMÍLIAS E ÁREA POR MUNICÍPIO - 1985-2012	16
GRÁFICO 3 - PONTAL DO PARANAPANEMA - NÚMERO DE ASSENTAMENTOS RURAIS - ASSENTAMENTOS CRIADOS - 1985-2012	17
GRÁFICO 4 - PONTAL DO PARANAPANEMA - NÚMERO DE FAMÍLIAS ASSENTADAS - ASSENTAMENTOS CRIADOS - 1985-2012	17
MAPA 5 - PONTAL DO PARANAPANEMA - GEOGRAFIA DOS ASSENTAMENTOS RURAIS - 1979-2012 - NÚMERO DE ASSENTAMENTOS	18
MAPA 6 - PONTAL DO PARANAPANEMA - GEOGRAFIA DOS ASSENTAMENTOS RURAIS - 1979-2012 - NÚMERO DE FAMÍLIAS ASSENTADAS	19
MAPA 7 - PONTAL DO PARANAPANEMA - GEOGRAFIA DOS ASSENTAMENTOS RURAIS - 1979-2012 - ÁREA DOS ASSENTAMENTOS	20
DATALUTA PONTAL DO PARANAPANEMA - ESTRUTURA FUNDIÁRIA - 2012	
TABELA 4 - PONTAL DO PARANAPANEMA - MUDANÇAS DA ESTRUTURA FUNDIÁRIA POR CLASSES DE ÁREA DE 1998, 2003, 2010, 2011 E 2012	21
TABELA 5 - PONTAL DO PARANAPANEMA - MUDANÇAS DA ESTRUTURA FUNDIÁRIA POR MUNICÍPIOS DE 1998, 2003, 2010, 2011 E 2012	22
MAPA 8 - PONTAL DO PARANAPANEMA - ÍNDICE DE GINI DA ESTRUTURA FUNDIÁRIA - 2012	23
DATALUTA PONTAL DO PARANAPANEMA - MOVIMENTOS SOCIOTERRITORIAIS - 2000-2012	
TABELA 6 - PONTAL DO PARANAPANEMA - OCUPAÇÕES REALIZADAS PELOS MOVIMENTOS SOCIOTERRITORIAIS - 2000-2012	24
TABELA 7 - PONTAL DO PARANAPANEMA - OCUPAÇÕES REALIZADAS PELOS MOVIMENTOS SOCIOTERRITORIAIS - 2012	25
QUADRO 1 - PONTAL DO PARANAPANEMA - MOVIMENTOS SOCIOTERRITORIAIS ATUANTES ENTRE 2000-2012	26
QUADRO 2 - PONTAL DO PARANAPANEMA - MOVIMENTOS SOCIOTERRITORIAIS ATUANTES EM 2012	27
QUADRO 3 - PONTAL DO PARANAPANEMA - NÚMERO E NOME DOS MOVIMENTOS SOCIOTERRITORIAIS QUE REALIZARAM OCUPAÇÕES POR ANO NO PERÍODO 2000-2012	28
GRÁFICO 5 - PONTAL DO PARANAPANEMA - NÚMERO DE MUNICÍPIOS ONDE OS MOVIMENTOS SOCIOTERRITORIAIS REALIZARAM OCUPAÇÕES NO PERÍODO 2000-2012	29
GRÁFICO 6 - PONTAL DO PARANAPANEMA - EVOLUÇÃO DOS MOVIMENTOS SOCIOTERRITORIAIS - 2000-2012	29
GRÁFICO 7 - PONTAL DO PARANAPANEMA - RELAÇÃO DOS MOVIMENTOS SOCIOTERRITORIAIS, NÚMERO DE OCUPAÇÕES E NÚMERO DE FAMÍLIAS - 2000-2012	30
GRÁFICO 8 - PONTAL DO PARANAPANEMA - NÚMERO DE FAMÍLIAS EM OCUPAÇÕES - PARTICIPAÇÃO DO MST E DOS DEMAIS MOVIMENTOS - 2000-2012	30
PRANCHA 1 - PONTAL DO PARANAPANEMA - GEOGRAFIA DOS MOVIMENTOS SOCIOTERRITORIAIS - 2000-2012 - NÚMERO DE FAMÍLIAS EM OCUPAÇÕES - POR MUNICÍPIO	31

DATALUTA PONTAL DO PARANAPANEMA - MANIFESTAÇÕES DO CAMPO - 2000-2012

TABELA 8 - PONTAL DO PARANAPANEMA - NÚMERO DE MANIFESTAÇÕES E DE PESSOAS EM MANIFESTAÇÕES POR MUNICÍPIO - 2000-2012	32
GRÁFICO 9 - PONTAL DO PARANAPANEMA - MANIFESTAÇÕES DO CAMPO - 2000-2012 - RELAÇÃO DO NÚMERO DE MANIFESTAÇÕES E PESSOAS ENVOLVIDAS	33
MAPA 9 - PONTAL DO PARANAPANEMA - GEOGRAFIA DAS MANIFESTAÇÕES DO CAMPO - NÚMERO DE MANIFESTAÇÕES POR MUNICÍPIOS - 2000-2012	34
MAPA 10 - PONTAL DO PARANAPANEMA - GEOGRAFIA DAS MANIFESTAÇÕES DO CAMPO - 2000-2012 - NÚMERO DE PESSOAS EM MANIFESTAÇÕES POR MUNICÍPIOS	35
PRANCHA 2 - PONTAL DO PARANAPANEMA - TIPOLOGIA DAS MANIFESTAÇÕES DO CAMPO - NÚMERO DE MANIFESTAÇÕES POR MUNICÍPIOS - 2000-2012	36
PRANCHA 3 - PONTAL DO PARANAPANEMA - TIPOLOGIA DAS MANIFESTAÇÕES DO CAMPO - NÚMERO DE PESSOAS EM MANIFESTAÇÕES POR MUNICÍPIOS - 2000-2012	37

APRESENTAÇÃO

Apresentamos o relatório regional do Pontal do Paranapanema da série de relatórios do DATALUTA. Nosso objetivo é difundir os resultados de nossas pesquisas em escala regional, de modo a contribuir com leituras diferenciadas da questão agrária. O **DATALUTA – Banco de Dados da Luta pela Terra** – é um projeto de extensão e pesquisa desenvolvido no **Núcleo de Estudos, Pesquisas e Projetos de Reforma Agrária – NERA**, vinculado ao Departamento de Geografia da Faculdade de Ciências e Tecnologia da Universidade Estadual Paulista - UNESP, campus de Presidente Prudente.

No sentido de propiciar leituras diversas da realidade agrária brasileira, nos reunimos em um coletivo de pensamento e criamos a **REDE DATALUTA**, agregando esforços, concentração e disciplina de nove grupos de pesquisas das seguintes universidades: **Núcleo de Estudos, Pesquisas e Projetos de Reforma Agrária – NERA**, vinculado ao Departamento de Geografia da Faculdade de Ciências e Tecnologia da UNESP, campus de Presidente Prudente; o **Laboratório de Geografia Agrária – LAGEA**, da Universidade Federal de Uberlândia; o **Laboratório de Geografia das Lutas no Campo e na Cidade – GEOLUTAS**, do Departamento de Geografia da Universidade Estadual do Oeste do Paraná – campus de Marechal Rondon; o **Núcleo de Estudos Agrários – NEAG**, do Departamento de Geografia da Universidade Federal do Rio Grande do Sul; o **Grupo de Pesquisas em Geografia Agrária e Conservação da Biodiversidade do Pantanal – GECA**, da Universidade Federal de Mato Grosso; o **Laboratório de Estudos Rurais e Urbanos – LABERUR**, do Departamento de Geografia da Universidade Federal de Sergipe; o **Observatório dos Conflitos do Campo – OCCA**, da Universidade Federal do Espírito Santo; o **Grupo de Estudos sobre Trabalho, Espaço e Campesinato – GETEC**, da Universidade Federal da Paraíba e o **Laboratório de Estudos Territoriais – LABET**, do campus de Três Lagoas da Universidade Federal do Mato Grosso do Sul. Os grupos de pesquisa que compõem a REDE DATALUTA estão trabalhando para publicar estes relatórios em seus estados.

Essa articulação de grupos de pesquisa está contribuindo para a ampliação do DATALUTA, criando condições de estabelecer uma rede nacional, obtendo dados mais apurados, auxiliando para a qualificação do conhecimento e no desenvolvimento dos temas vinculados à questão agrária. Hoje o DATALUTA tornou-se uma referência nacional e internacional para os estudiosos da questão agrária, o que tem possibilitado intercâmbios de pesquisa com países como Canadá, Estados Unidos, Cuba, Espanha, Bolívia, Equador, Colômbia, Argentina, Uruguai e França.

Neste relatório apresentamos dados detalhados da luta pela terra na região do Pontal do Paranapanema - estado de São Paulo, desde 1988, com informações organizadas em tabelas, quadros, gráficos e mapas da espacialização das ocupações. Com este mesmo procedimento representamos a territorialização dos movimentos e o resultado destas ações, que são os assentamentos rurais implantados, responsáveis por alterar parte da configuração territorial do Pontal. A partir do Relatório DATALUTA de 2010, inserimos os primeiros resultados da sistematização de dados da categoria manifestações, criada em 2010, onde apresentamos os principais tipos e de que maneira estão espacializadas nos municípios do Pontal.

A dificuldade de acesso aos dados sistematizados de ocupações de terras, assentamentos rurais, movimentos socioterritoriais, estrutura fundiária e manifestações tem sido um problema para pesquisadores e outros interessados na questão agrária no Brasil. A razão principal é a fragmentação das informações pelas fontes primárias e as diferentes formas de organização dos dados, de maneira a impossibilitar comparações em escalas geográficas e períodos históricos. Procurando superar essa dificuldade, em 1998 foi criado o DATALUTA. Este foi o primeiro projeto de pesquisa do NERA, fundado no mesmo ano. Entre 1999 e 2005, publicamos anualmente o Relatório DATALUTA BRASIL com dados organizados em diversas escalas: nacional, estadual, microrregional e municipal, sendo as duas últimas escalas somente para a região do Pontal do Paranapanema, que é definida pela UNIPONTAL – União dos Municípios do Pontal do Paranapanema.

Nos anos de 2006 e 2007, no Relatório DATALUTA BRASIL não foram publicados dados do Pontal. Dez anos após a criação do DATALUTA, lançamos o primeiro relatório especializado para divulgar dados sistematizados da região, onde ocorre uma das mais intensas disputas territoriais da história da luta pela implantação de reforma agrária no Brasil.

Pesquisadores, movimentos sociais, instituições públicas e privadas e a imprensa nacional e internacional são usuários dos dados disponibilizados pelo DATALUTA para efetuarem suas

respectivas interpretações sobre a questão agrária no país. Alguns exemplos são os artigos publicados em jornais como: *Estado de S. Paulo*, *Folha de S. Paulo*, *O Globo*, *Jornal do Brasil*, *O Dia de Goiânia*, *Jornal de Fato do Rio Grande do Norte*, *Correio Brasiliense*, *Correio da Bahia*, *Diário do Nordeste*, *Jornal do Commercio*, *Gazeta do Povo*, Revistas *Veja*, *Isto É*, *Carta Capital*, revista ADUSP e revista *Terra Livre* da Associação dos Geógrafos Brasileiros – AGB do Brasil, além de periódicos internacionais como o Argentino *Serie Ensayos & Investigaciones N° 28 de Buenos Aires*, o espanhol *Revista Electrónica de Geografía y Ciencias Sociales da Universidad de Barcelona* e o alemão *Brasilien Nachrichten*, dentre outros. Em 2006, a *Enciclopédia Latino Americana* (Editora Boitempo), organizada por Emir Sader e em 2007, o *Geoatlas* (Editora Ática), escrito pela Maria Elena Simielli, também utilizaram nossos dados. No ano de 2011, os dados referentes ao relatório de 2009 foram utilizados na edição revista e atualizada do livro *Questão Agrária no Brasil*, de João Pedro Stédile. Em 2012 alguns exemplos de utilização dos dados do DATALUTA são os portais Brasil de Fato, do MST, da Reitoria da Unesp e do Estadão. Os dados também foram utilizados em matérias do *Jornal Gazeta do Povo* e *Folha de São Paulo*. Até o momento, vestibulares de três universidades utilizaram o DATALUTA para elaboração de questões, que são: Universidade Estadual de Londrina – UEL, Universidade Federal de São Carlos – UFSCar, Universidade de Campinas e Pontifícia Universidade Católica de São Paulo – PUC/SP. Estudantes de graduação, pós-graduação e outros pesquisadores de Instituições como a USP (Universidade de São Paulo), UEM (Universidade Estadual de Maringá), UNICAMP (Ceres), FURG (Programa da Pós Graduação em Modelagem Computacional), UFSC (Universidade Federal de Santa Catarina), UFBA (Universidade Federal da Bahia), UFF (Universidade Federal Fluminense), UFRJ (Universidade Federal do Rio de Janeiro), FATEC (Presidente Prudente e Sorocaba), Université Paris-Sorbonne, University of California, Berkeley; University of Manitoba, Saint Mary's University, University of Harwick, entre outras, são alguns exemplos que estudiosos que utilizam os mapas, tabelas, quadros e gráficos em projetos, trabalhos e pesquisas acadêmicas.

Os relatórios anuais do DATALUTA são entregues ao Acervo Documental do MST - Movimento dos Trabalhadores Rurais Sem Terra, estabelecido no CEDEM - Centro de Memória e Documentação da UNESP, criado a partir de convênio celebrado entre a UNESP e a ANCA - Associação Nacional de Cooperação Agrícola.

Para a divulgação mais rápida dos dados do DATALUTA, criamos em janeiro de 2008 o Boletim DATALUTA. Com este periódico estamos difundindo nossas análises sobre as sistematizações e confrontações, bem como leituras de outros pesquisadores que divulgamos em publicação denominada “artigo do mês”. Visite www.fct.unesp.br/nera/boletim. Para receber mensalmente o Boletim envie e-mail para boletimdataluta@fct.unesp.br.

Nossos agradecimentos a todos os pesquisadores que trabalharam intensivamente na elaboração deste relatório, bem como no desenvolvimento de outras atividades, sempre comprometidos com a pesquisa da questão agrária. Igualmente, agradecemos o apoio da Pró-Reitoria de Extensão Universitária da UNESP – PROEX, do Programa Unesp de Divulgação Permanente da Ciência – CIÊNCIA na UNESP, do Conselho Nacional de Desenvolvimento Científico e Tecnológico – CNPq, o Fundo de Amparo à Pesquisa do Estado de São Paulo – FAPESP e a Cátedra UNESCO para Educação do Campo e Desenvolvimento Territorial que possibilitaram a continuidade e desenvolvimento de nossos estudos.

Mais uma vez, solicitamos aos usuários desses dados a gentileza de nos enviar um exemplar do trabalho resultado por via eletrônica ou por correio convencional, para fazer parte de nossos arquivos.

Presidente Prudente, dezembro de 2014.

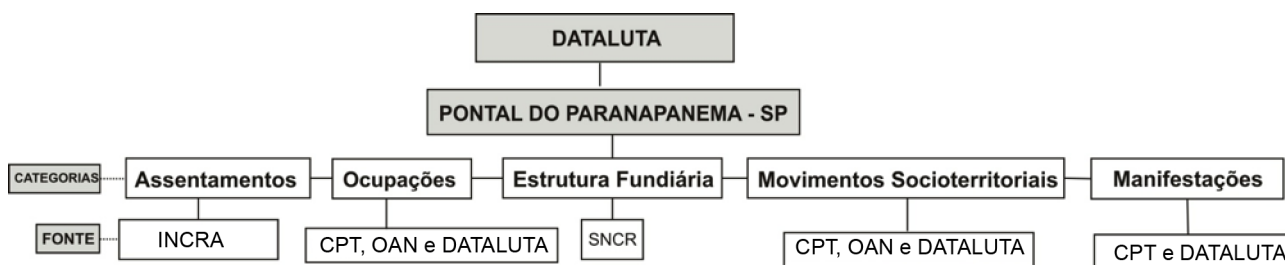
Prof. Dr. Eduardo Paulon Girardi
Prof. Dra. Janaina Francisca de Souza Campos Vinha
Prof. Dr. Bernardo Mançano Fernandes

METODOLOGIA

A metodologia do DATALUTA é composta por um conjunto de procedimentos que compreende as fontes, escalas e categorias. Para as categorias ocupações o registro dos dados é desde 1988; assentamentos desde 1979; movimentos socioterritoriais e manifestações desde 2000 e os dados da estrutura fundiária são de 1998, 2003, 2010, 2011 e 2012. Os dados de ocupações de terra, manifestações e movimentos socioterritoriais são organizados a partir das seguintes fontes: CPT - Comissão Pastoral da Terra, OAN - Ouvidoria Agrária Nacional (para os anos de 2004 a 2009) e dos dados levantados de diários nacionais e regionais pelo grupo de pesquisa **NERA**. Esses dados são confrontados e compõem o DATALUTA ocupações.

Os dados de assentamentos rurais apresentados neste relatório são do INCRA, pois em uma confrontação realizada em 2012 verificamos que todos os assentamentos do ITESP (Fundação Instituto de Terras do Estado de São Paulo – José Gomes da Silva) também estavam na base do INCRA. Os dados da estrutura fundiária são do SNCR - Sistema Nacional de Cadastro Rural do INCRA, sendo apresentados os dados dos cinco últimos anos para os quais conseguimos os dados. No organograma a seguir apresentamos a escala, categorias e as fontes dos dados do DATALUTA.

Organograma 1 – escalas, categorias e fontes do DATALUTA



No DATALUTA os dados são sistematizados por categorias. A organização dos dados das **categorias assentamentos, ocupações, movimentos socioterritoriais, manifestações e estrutura fundiária** subsidiam análises apuradas da espacialização e da territorialização da luta pela terra e da reforma agrária no Brasil. As análises são realizadas pelos membros da Rede DATALUTA nos artigos publicados no Boletim Dataluta, em seus projetos de pesquisa nos diferentes níveis e pelo público acadêmico e geral que utiliza os dados do Dataluta em seus trabalhos.

Os dados das respectivas fontes são coletados, digitados e organizados pelos pesquisadores do **NERA**. Os dados são sistematizados com os programas Microsoft Excel, Philcarto e CorelDraw, originando tabelas, quadros, gráficos e mapas, que compõem os relatórios. As possibilidades de análise são amplas, dentre elas destacamos as análises do tipo espacial, escalar, temporal, periódica, comparativa, confrontativa e temática.

Este é um trabalho complexo. Realizar as confrontações de dados de diversas fontes e categorias implica em acompanhamentos periódicos e atualizações permanentes. Os ajustes metodológicos para aproveitar os dados de modo mais rigoroso possível resultam em diferenças nas publicações anuais. As conferências possibilitam corrigir discrepâncias para completar dados e qualificar o Banco. Em alguns anos, por diversas razões, não conseguimos dados de uma determinada fonte. Por exemplo, a OAN não disponibilizou dados de ocupações de 2008, 2010, 2011, 2012 e 2013. Trata-se pois de um banco de dados dinâmico.

No tocante à categoria movimentos socioterritoriais, cabe ressaltar que na metodologia englobamos a Via Campesina como um dos movimentos existentes no Brasil, porém temos a compreensão de que suas ações estão mais voltadas no sentido de articulação dos movimentos socioterritoriais. Em relação à sistematização dos dados dos movimentos socioterritoriais, as ações empreendidas pela Confederação Nacional dos Trabalhadores na Agricultura (CONTAG) e pela Central Única dos Trabalhadores (CUT) foram somadas às ocupações realizadas pelas

Federações e Sindicatos dos Trabalhadores Rurais (STRs) filiados a estes dois movimentos. No caso da Federação dos Trabalhadores na Agricultura Familiar (FETRAF), agregamos os sindicatos filiados a esta federação. Com isso, todas as federações e STRs foram substituídas: os STRs e Federações filiados CUT e CONTAG foram registrados como CONTAG e os STRs filiados a CUT e FETRAF foram registrados como FETRAF. As ocupações classificadas como Movimentos Indígenas são aquelas realizadas por grupos indígenas, mas isso não quer dizer que esses grupos formem um único movimento. Esta é apenas uma forma de classificação necessária para a sistematização dos dados.

Com relação aos assentamentos, chamamos a atenção para a diferença entre a data de obtenção da terra e a data de criação do assentamento. As datas de obtenção e de criação dos assentamentos podem ser iguais ou diferentes. Isso significa que o assentamento pode ser criado no mesmo ano em que a área foi obtida pelo órgão público responsável, ou a criação pode acontecer depois da obtenção. Essas diferenças não comprometem as análises porque a cada novo relatório apresentamos os dados totais. Nos gráficos, tabelas e mapas de assentamentos utilizamos a data de criação para melhor representar os números do que foi efetivamente implantado em cada ano.

Sobre os mapas, é necessário fazer uma importante observação: os círculos proporcionais dos mapas anuais são padronizados tendo como referência os círculos dos mapas do período para que sejam comparáveis, permitindo comparar visualmente o efetivo do ano em relação ao efetivo do período. Os mapas das pranchas também são comparáveis entre os da mesma prancha.

Os dados do DATALUTA são utilizados em diversos relatórios de pesquisas, artigos, monografias, dissertações e teses elaboradas por pesquisadores do NERA e outras universidades e/ou instituições públicas e privadas. Visite nosso sítio www.fct.unesp.br/nera e conheça um pouco mais de nossos trabalhos. Caso necessite de microdados para pesquisas sobre a luta pela terra no Brasil ou projeto de desenvolvimento dos assentamentos, envie ofício com as especificações para nera@fct.unesp.br.

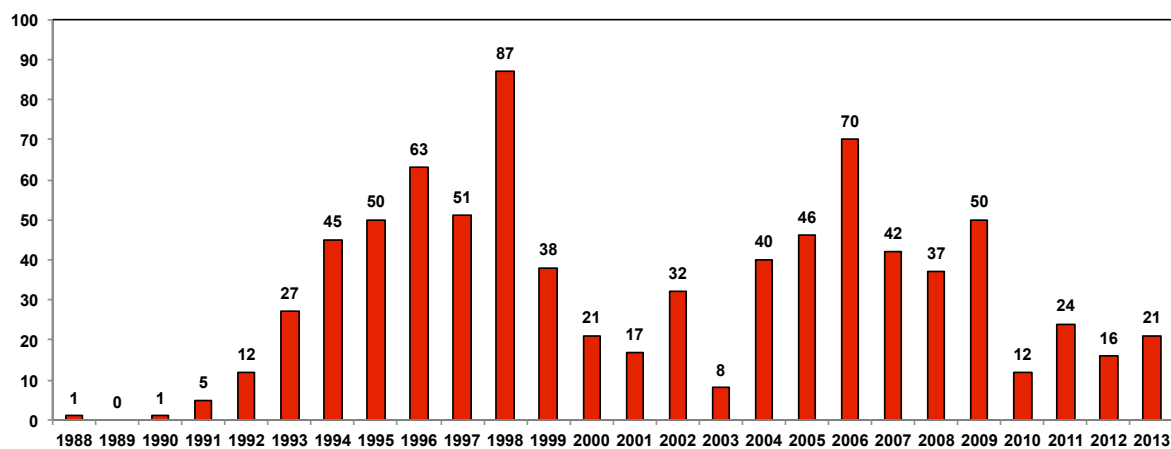
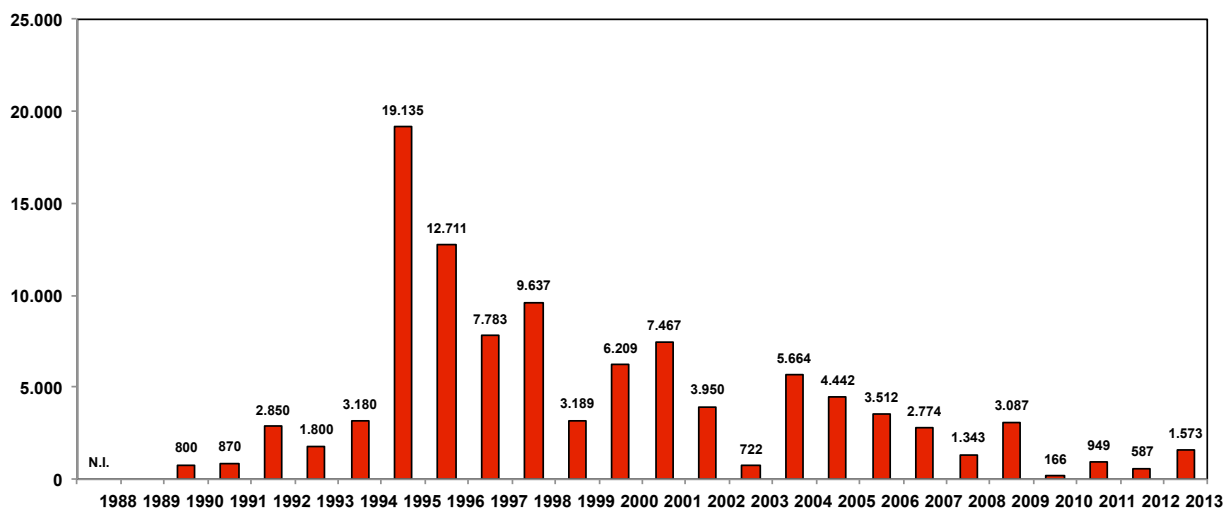
Boa pesquisa.

EQUIPE DA REDE DATALUTA (NERA)

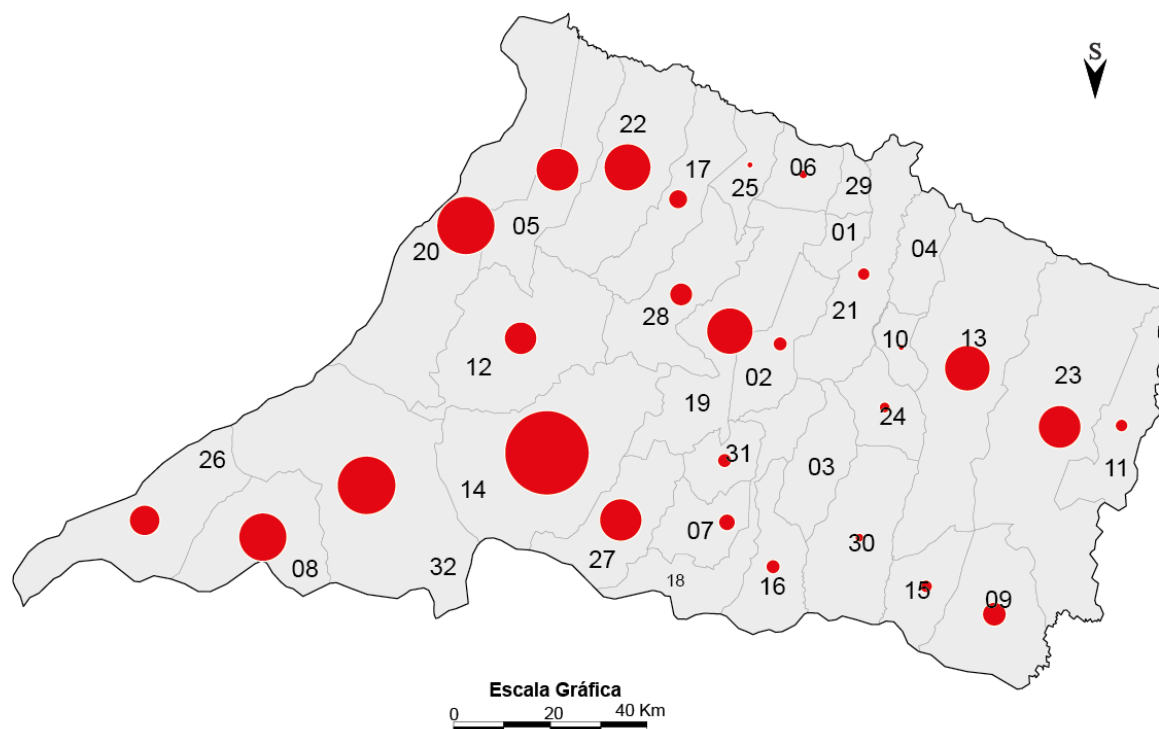
**TABELA 1 - PONTAL DO PARANAPANEMA - NÚMERO DE OCUPAÇÕES E DE FAMÍLIAS POR MUNICÍPIO
1988-2013**

MUNICÍPIO	Nº OCUPAÇÕES	%	Nº FAMÍLIAS	%
Alfredo Marcondes	0	0,00	0	0,00
Alvares Machado	5	0,61	154	0,15
Anhumas	0	0,00	0	0,00
Caiabu	0	0,00	0	0,00
Caiuá	45	5,51	2.848	2,73
Emilianópolis	2	0,25	60	0,06
Estrela do Norte	0	0,00	0	0,00
Euclides da Cunha Paulista	57	6,99	7.011	6,72
Iepê	14	1,72	774	0,74
Indiana	1	0,12	70	0,07
João Ramalho	4	0,49	74	0,07
Marabá Paulista	26	3,19	4.387	4,20
Martinópolis	50	6,13	2.600	2,49
Mirante do Paranapanema	173	21,20	33.527	32,11
Nantes	4	0,49	465	0,45
Narandiba	5	0,61	417	0,40
Piquerobi	9	1,10	302	0,29
Pirapozinho	7	0,86	900	0,86
Presidente Bernardes	53	6,50	3.445	3,30
Presidente Epitácio	83	10,17	9.211	8,82
Presidente Prudente	4	0,49	620	0,59
Presidente Venceslau	54	6,62	2.652	2,54
Rancharia	45	5,51	6.246	5,98
Regente Feijó	3	0,37	55	0,05
Ribeirão dos Índios	1	0,12	60	0,06
Rosana	23	2,82	2.197	2,10
Sandovalina	44	5,39	12.514	11,99
Santo Anastácio	13	1,59	1.424	1,36
Santo Expedito	0	0,00	0	0,00
Taciba	2	0,25	190	0,18
Tarabá	5	0,61	568	0,54
Teodoro Sampaio	84	10,29	11.629	11,14
TOTAL	816	100,00	104.400	100,00

 Fonte: DATALUTA - Banco de Dados da Luta Pela Terra, 2014. www.fct.unesp.br/nera

GRÁFICO 1 - PONTAL DO PARANAPANEMA - NÚMERO DE OCUPAÇÕES - 1988-2013

 Fonte: DATALUTA - Banco de Dados da Luta pela Terra, 2014. www.fct.unesp.br/nera
GRÁFICO 2 - PONTAL DO PARANAPANEMA - NÚMERO DE FAMÍLIAS EM OCUPAÇÕES - 1988-2013

 Fonte: DATALUTA - Banco de Dados da Luta pela Terra, 2014. www.fct.unesp.br/nera

**MAPA 1 - PONTAL DO PARANAPANEMA - GEOGRAFIA DAS OCUPAÇÕES DE TERRAS - 1988-2013
NÚMERO DE OCUPAÇÕES**

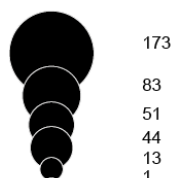


Índice de Municípios

01 - Alfredo Marcondes	13 - Martinópolis	25 - Ribeirão dos Índios
02 - Álvares Machado	14 - Mirante do Paranapanema	26 - Rosana
03 - Anhumas	15 - Nantes	27 - Sandovalina
04 - Caiabu	16 - Narandiba	28 - Santo Anastácio
05 - Caluá	17 - Piquerobi	29 - Santo Expedito
06 - Emilianópolis	18 - Pirapozinho	30 - Taciba
07 - Estrela do Norte	19 - Presidente Bernardes	31 - Tarabaí
08 - Euclides da Cunha Paulista	20 - Presidente Epitácio	32 - Teodoro Sampaio
09 - Iepê	21 - Presidente Prudente	
10 - Indiana	22 - Presidente Venceslau	
11 - João Ramalho	23 - Rancharia	
12 - Marabá Paulista	24 - Regente Feijó	

Legenda

Número de ocupações



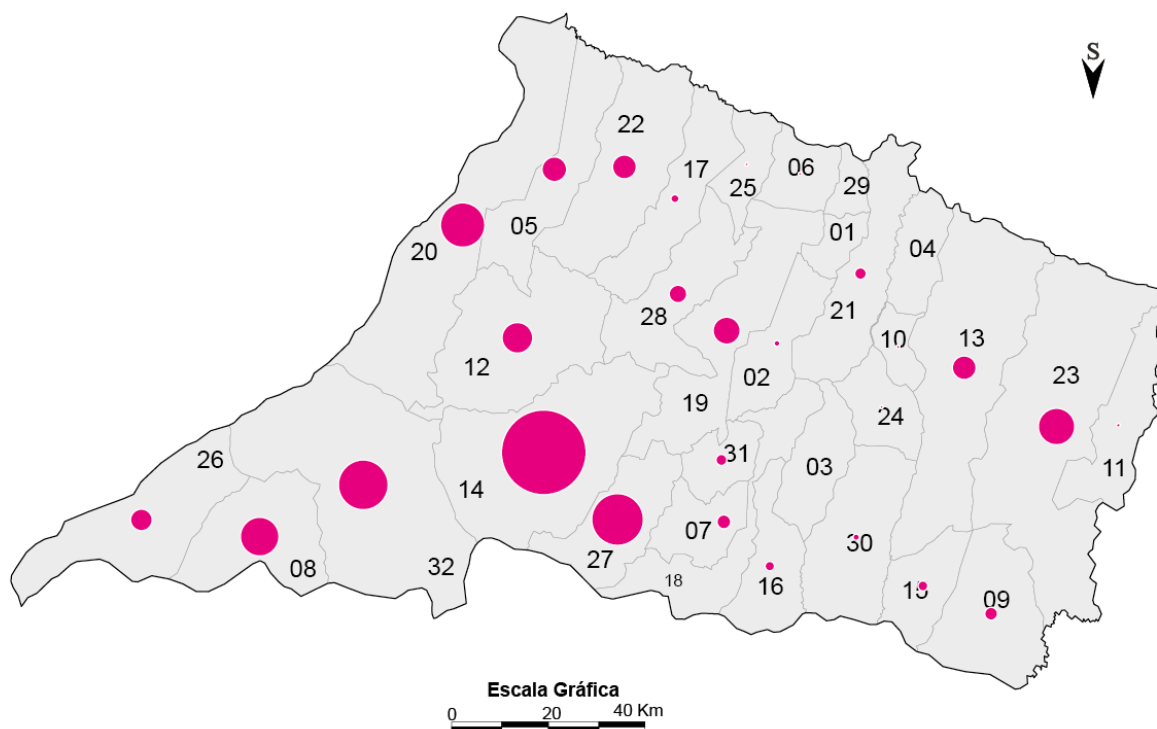
DATALUTA - Banco de Dados da Luta pela Terra

NERA: Núcleo de Estudos, Pesquisas e Projetos de Reforma Agrária
www.fct.unesp.br/nera

Coordenação: Eduardo Paulon Girardi
Cartografia: Lucas Pauli
Software de Cartomática: Philcarto
Base cartográfica: Philippe Waniez

Fonte de Dados: CPT e DATALUTA (NERA)
Apoio: CNPq, FAPESP, PROEX (UNESP) e CAPES

Presidente Prudente, outubro de 2014

**MAPA 2 - PONTAL DO PARANAPANEMA - GEOGRAFIA DAS OCUPAÇÕES DE TERRAS - 1988-2013
 NÚMERO DE FAMÍLIAS**

Índice de Municípios

01 - Alfredo Marcondes	13 - Martinópolis	25 - Ribeirão dos Índios
02 - Álvares Machado	14 - Mirante do Paranapanema	26 - Rosana
03 - Anhumas	15 - Nantes	27 - Sandovalina
04 - Caiabu	16 - Narandiba	28 - Santo Anastácio
05 - Caiuá	17 - Piquerobi	29 - Santo Expedito
06 - Emilianópolis	18 - Pirapozinho	30 - Taciba
07 - Estrela do Norte	19 - Presidente Bernardes	31 - Tarabaí
08 - Euclides da Cunha Paulista	20 - Presidente Epitácio	32 - Teodoro Sampaio
09 - Iepê	21 - Presidente Prudente	
10 - Indiana	22 - Presidente Venceslau	
11 - João Ramalho	23 - Rancharia	
12 - Marabá Paulista	24 - Regente Feijó	

Legenda

Número de famílias* em ocupações


DATALUTA - Banco de Dados da Luta pela Terra

 NERA: Núcleo de Estudos, Pesquisas e Projetos de Reforma Agrária
www.fct.unesp.br/nera

 Coordenação: Eduardo Paulon Girardi
 Cartografia: Lucas Pauli
 Software de Cartomática: Philcarto
 Base cartográfica: Philippe Waniez

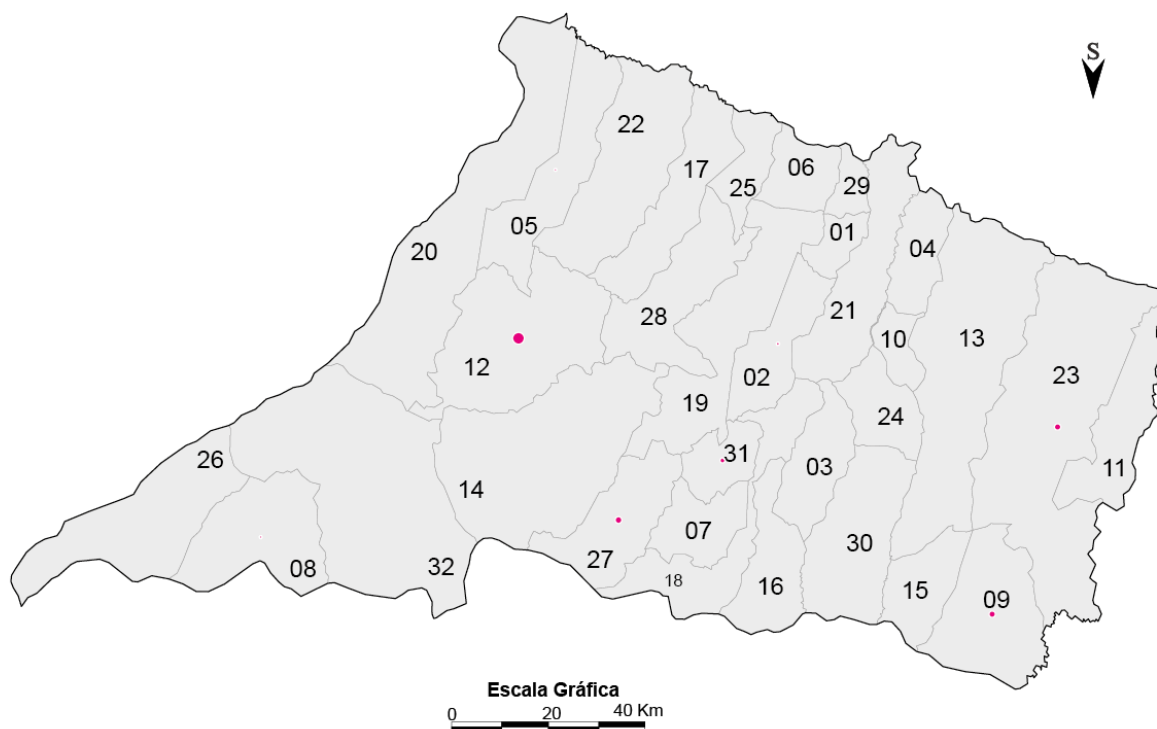
 Fonte de Dados : CPT e DATALUTA (NERA)
 Apoio: CNPq, FAPESP, PROEX (UNESP) e CAPES

Presidente Prudente, outubro de 2013

TABELA 2 - PONTAL DO PARANAPANEMA - NÚMERO DE OCUPAÇÕES E DE FAMÍLIAS POR MUNICÍPIO – 2013

MUNICÍPIO	Nº OCUPAÇÕES	%	Nº FAMÍLIAS	%
Alfredo Marcondes	0	0,00	0	0,00
Alvares Machado	3	14,29	60	3,81
Anhumas	0	0,00	0	0,00
Caiabu	0	0,00	0	0,00
Caiuá	1	4,76	42	2,67
Emilianópolis	1	4,76	45	2,86
Estrela do Norte	0	0,00	0	0,00
Euclides da Cunha Paulista	0	0,00	0	0,00
Iepê	1	4,76	200	12,71
Indiana	0	0,00	0	0,00
João Ramalho	0	0,00	0	0,00
Marabá Paulista	7	33,33	673	42,78
Martinópolis	0	0,00	0	0,00
Mirante do Paranapanema	1	4,76	0	0,00
Nantes	0	0,00	0	0,00
Narandiba	0	0,00	0	0,00
Piquerobi	0	0,00	0	0,00
Pirapozinho	0	0,00	0	0,00
Presidente Bernardes	0	0,00	0	0,00
Presidente Epitácio	0	0,00	0	0,00
Presidente Prudente	0	0,00	0	0,00
Presidente Venceslau	0	0,00	0	0,00
Rancharia	2	9,52	200	12,71
Regente Feijó	0	0,00	0	0,00
Ribeirão dos Índios	0	0,00	0	0,00
Rosana	0	0,00	0	0,00
Sandovalina	3	14,29	227	14,43
Santo Anastácio	0	0,00	0	0,00
Santo Expedito	0	0,00	0	0,00
Taciba	0	0,00	0	0,00
Tarabaí	2	9,52	126	8,01
Teodoro Sampaio	0	0,00	0	0,00
TOTAL	21	100,00	1.573	100,00


 Fonte: DATALUTA - Banco de Dados da Luta Pela Terra, 2014. www.fct.unesp.br/nera

**MAPA 3 - PONTAL DO PARANAPANEMA - GEOGRAFIA DAS OCUPAÇÕES DE TERRAS - 2013
 NÚMERO DE FAMÍLIAS**

Índice de Municípios

01 - Alfredo Marcondes	13 - Martinópolis	25 - Ribeirão dos Índios
02 - Álvares Machado	14 - Mirante do Paranapanema	26 - Rosana
03 - Anhumas	15 - Nantes	27 - Sandovalina
04 - Caiabu	16 - Narandiba	28 - Santo Anastácio
05 - Caiuá	17 - Piquerobi	29 - Santo Expedito
06 - Emilianópolis	18 - Pirapozinho	30 - Taciba
07 - Estrela do Norte	19 - Presidente Bernardes	31 - Tarabaí
08 - Euclides da Cunha Paulista	20 - Presidente Epitácio	32 - Teodoro Sampaio
09 - Iepê	21 - Presidente Prudente	
10 - Indiana	22 - Presidente Venceslau	
11 - João Ramalho	23 - Rancharia	
12 - Marabá Paulista	24 - Regente Feijó	

Legenda

Número de famílias* em ocupações

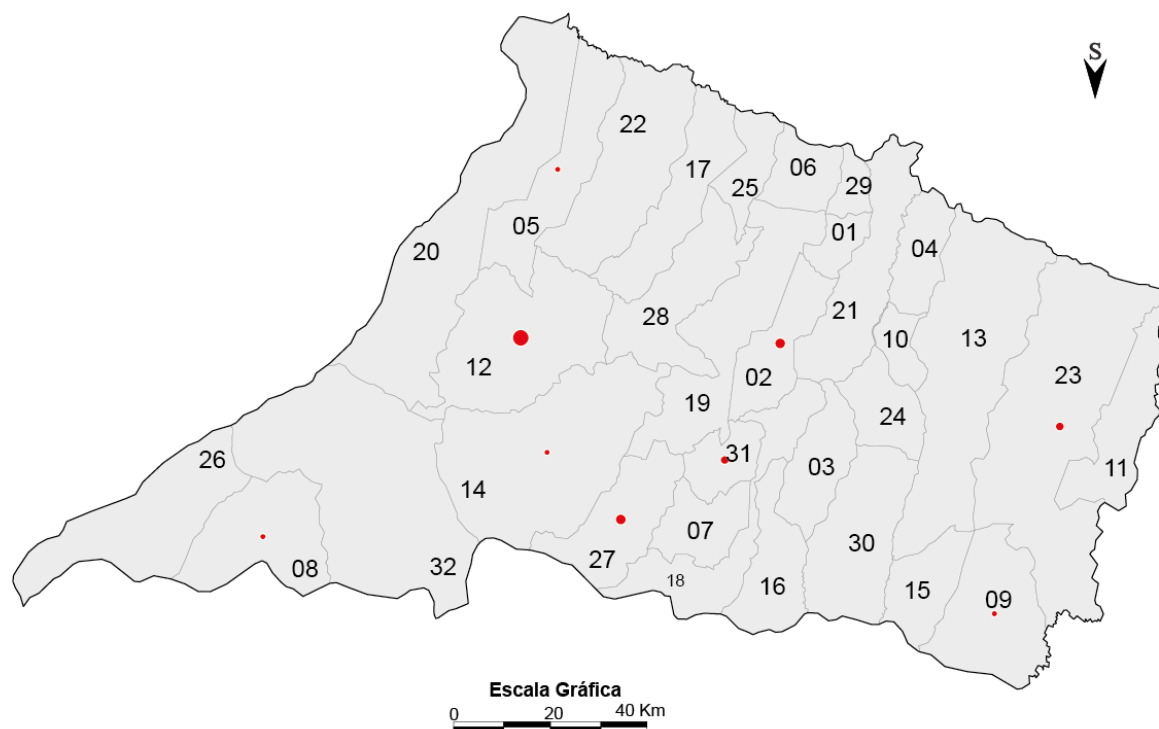

DATALUTA - Banco de Dados da Luta pela Terra

 NERA: Núcleo de Estudos, Pesquisas e Projetos de Reforma Agrária
www.fct.unesp.br/nera

 Coordenação: Eduardo Paulon Girardi
 Cartografia: Lucas Pauli
 Software de Cartomática: Philcarto
 Base cartográfica: Philippe Waniez

 Fonte de Dados : CPT e DATALUTA (NERA)
 Apoio: CNPq, FAPESP, PROEX (UNESP) e CAPES

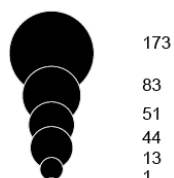
Presidente Prudente, outubro de 2014

**MAPA 4 - PONTAL DO PARANAPANEMA - GEOGRAFIA DAS OCUPAÇÕES DE TERRAS - 2013
 NÚMERO DE OCUPAÇÕES**

Índice de Municípios

01 - Alfredo Marcondes	13 - Martinópolis	25 - Ribeirão dos Índios
02 - Álvares Machado	14 - Mirante do Paranapanema	26 - Rosana
03 - Anhumas	15 - Nantes	27 - Sandovalina
04 - Caiabu	16 - Narandiba	28 - Santo Anastácio
05 - Caluá	17 - Piquerobi	29 - Santo Expedito
06 - Emilianópolis	18 - Pirapozinho	30 - Taciba
07 - Estrela do Norte	19 - Presidente Bernardes	31 - Tarabaí
08 - Euclides da Cunha Paulista	20 - Presidente Epitácio	32 - Teodoro Sampaio
09 - Iepê	21 - Presidente Prudente	
10 - Indiana	22 - Presidente Venceslau	
11 - João Ramalho	23 - Rancharia	
12 - Marabá Paulista	24 - Regente Feijó	

Legenda

Número de ocupações


DATALUTA - Banco de Dados da Luta pela Terra

 NERA: Núcleo de Estudos, Pesquisas e Projetos de Reforma Agrária
www.fct.unesp.br/nera

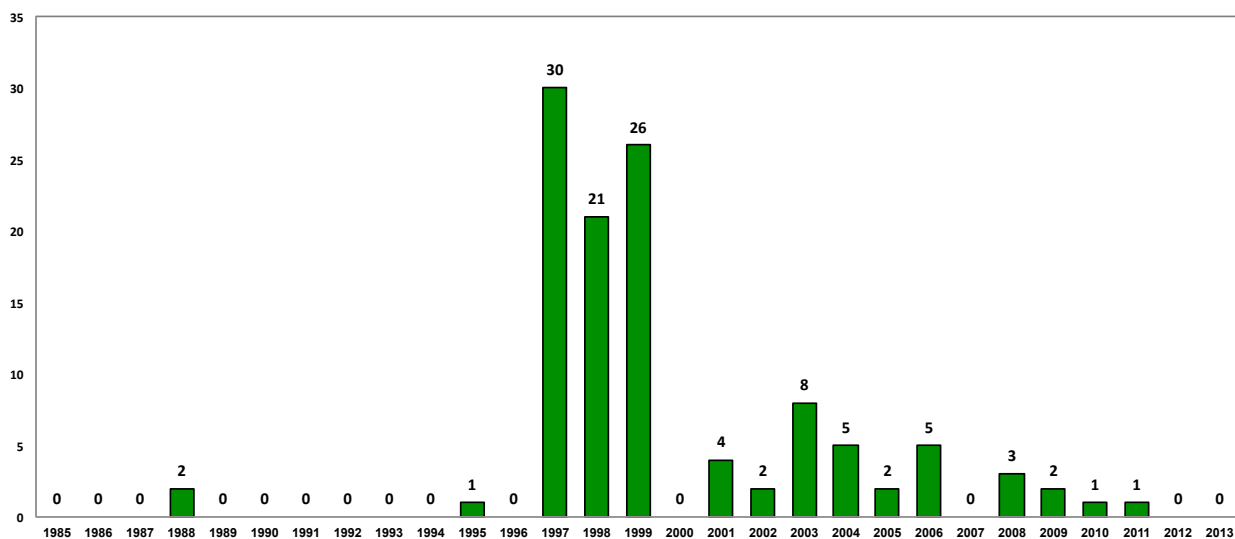
 Coordenação: Eduardo Paulon Girardi
 Cartografia: Lucas Pauli
 Software de Cartomática: Philcarto
 Base cartográfica: Philippe Waniez

 Fonte de Dados : CPT e DATALUTA (NERA)
 Apoio: CNPq, FAPESP, PROEX (UNESP) e CAPES

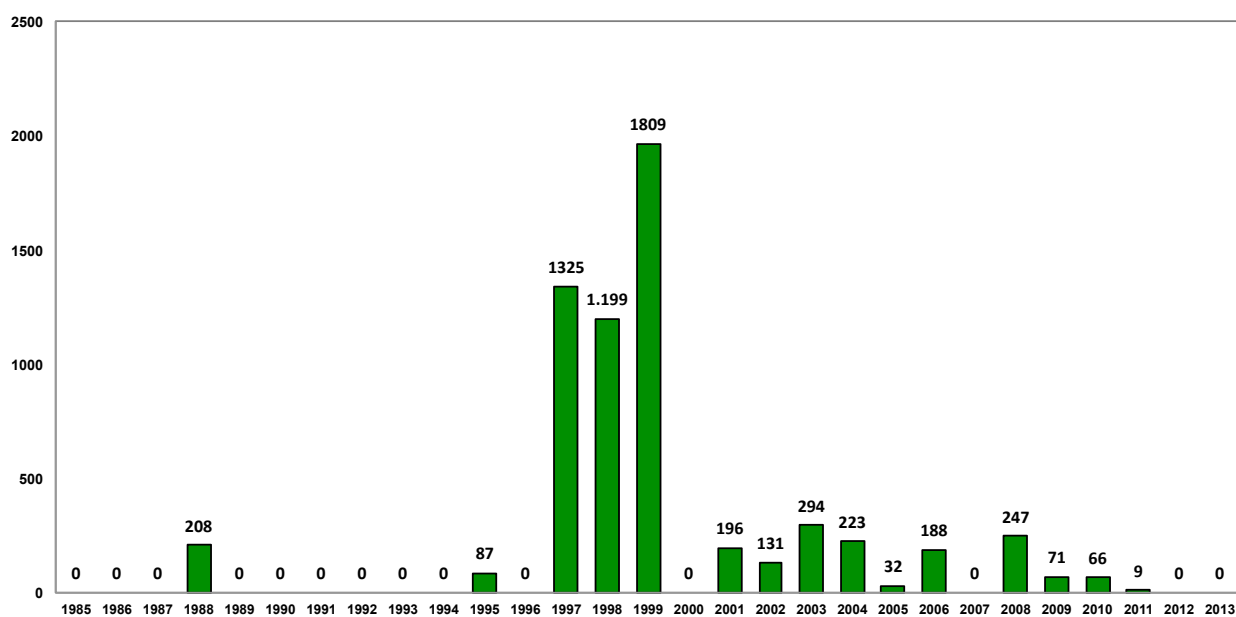
Presidente Prudente, outubro de 2014

TABELA 3 - PONTAL DO PARANAPANEMA - NÚMERO DE ASSENTAMENTOS RURAIS, FAMÍLIAS E ÁREA POR MUNICÍPIO - 1985-2013						
MUNICÍPIOS	Assentamentos	%	Famílias	%	Área	%
Caiuá	8	7,02	446	7,10	10.736	7,54
Euclides da Cunha Paulista	9	7,89	519	8,26	10.935	7,68
Iepê	1	0,88	37	0,59	68	0,05
João Ramalho	1	0,88	29	0,46	55	0,04
Marabá Paulista	6	5,26	261	4,15	6.481	4,55
Martinópolis	2	1,75	124	1,97	2.745	1,93
Mirante do Paranapanema	35	30,70	1.698	27,03	35.470	24,90
Piquerobi	3	2,63	84	1,34	2.595	1,82
Presidente Bernardes	8	7,02	266	4,23	7.193	5,05
Presidente Epitácio	4	3,51	342	5,44	6.088	4,27
Presidente Venceslau	8	7,02	448	7,13	10.101	7,09
Rancharia	2	1,75	178	2,83	4.265	2,99
Ribeirão dos Índios	0	0,00	0	0,00	0	0,00
Rosana	4	3,51	768	12,23	18.307	12,85
Sandovalina	2	1,75	198	3,15	4.017	2,82
Teodoro Sampaio	21	18,42	884	14,07	23.371	16,41
TOTAL	114	100	6.282	100	142.427	100

Fonte: DATALUTA: Banco de Dados da Luta pela Terra, 2014. www.fct.unesp.br/nera

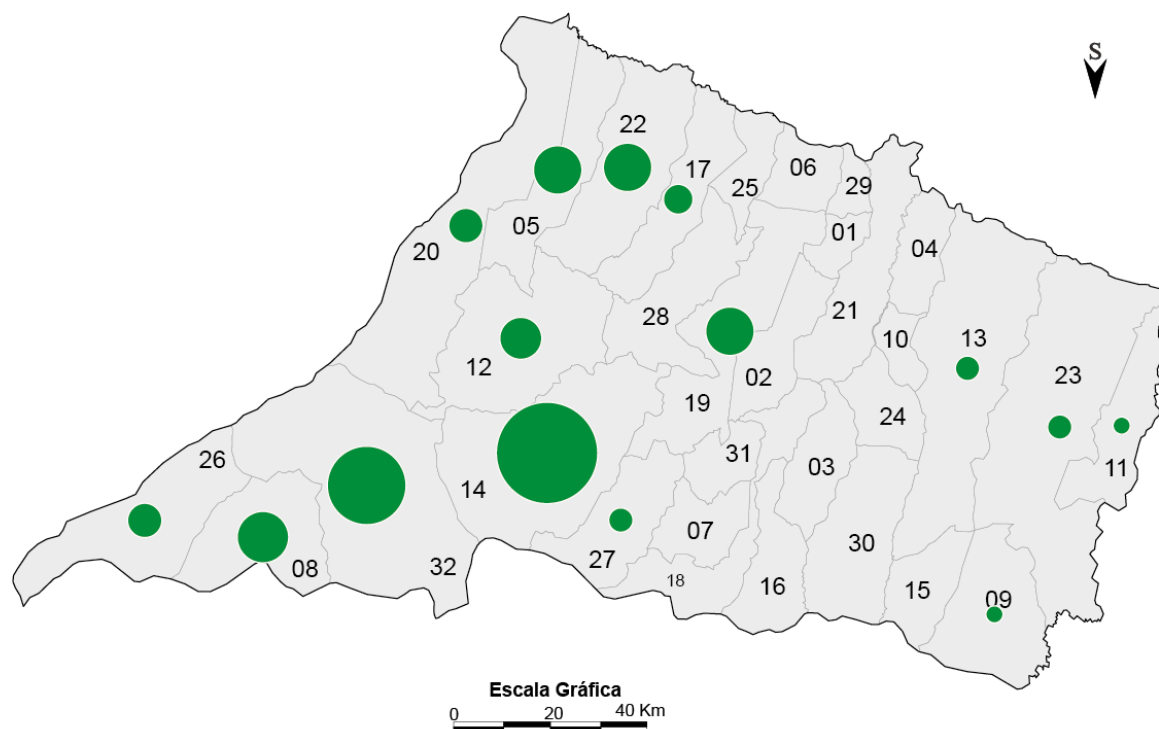
GRÁFICO 3 - PONTAL DO PARANAPANEMA - NÚMERO DE ASSENTAMENTOS RURAIS - ASSENTAMENTOS CRIADOS - 1985-2013


Fonte: DATALUTA: Banco de Dados da Luta pela Terra, 2014. www.fct.unesp.br/nera

GRÁFICO 4 - PONTAL DO PARANAPANEMA - NÚMERO DE FAMÍLIAS ASSENTADAS - ASSENTAMENTOS CRIADOS - 1985-2013


Fonte: DATALUTA: Banco de Dados da Luta pela Terra, 2014. www.fct.unesp.br/nera

**MAPA 5 - PONTAL DO PARANAPANEMA - GEOGRAFIA DOS ASSENTAMENTOS RURAIS - 1979-2013
NÚMERO DE ASSENTAMENTOS**



Índice de Municípios

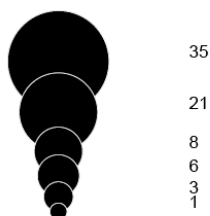
01 - Alfredo Marcondes
02 - Álvares Machado
03 - Anhumas
04 - Caiabu
05 - Caluá
06 - Emilianópolis
07 - Estrela do Norte
08 - Euclides da Cunha Paulista
09 - Iepê
10 - Indiana
11 - João Ramalho
12 - Marabá Paulista

13 - Martinópolis
14 - Mirante do Paranapanema
15 - Nantes
16 - Narandiba
17 - Piquerobi
18 - Pirapozinho
19 - Presidente Bernardes
20 - Presidente Epitácio
21 - Presidente Prudente
22 - Presidente Venceslau
23 - Rancharia
24 - Regente Feijó

25 - Ribeirão dos Índios
26 - Rosana
27 - Sandovalina
28 - Santo Anastácio
29 - Santo Expedito
30 - Taciba
31 - Tarabaí
32 - Teodoro Sampaio

Legenda

Número de assentamentos



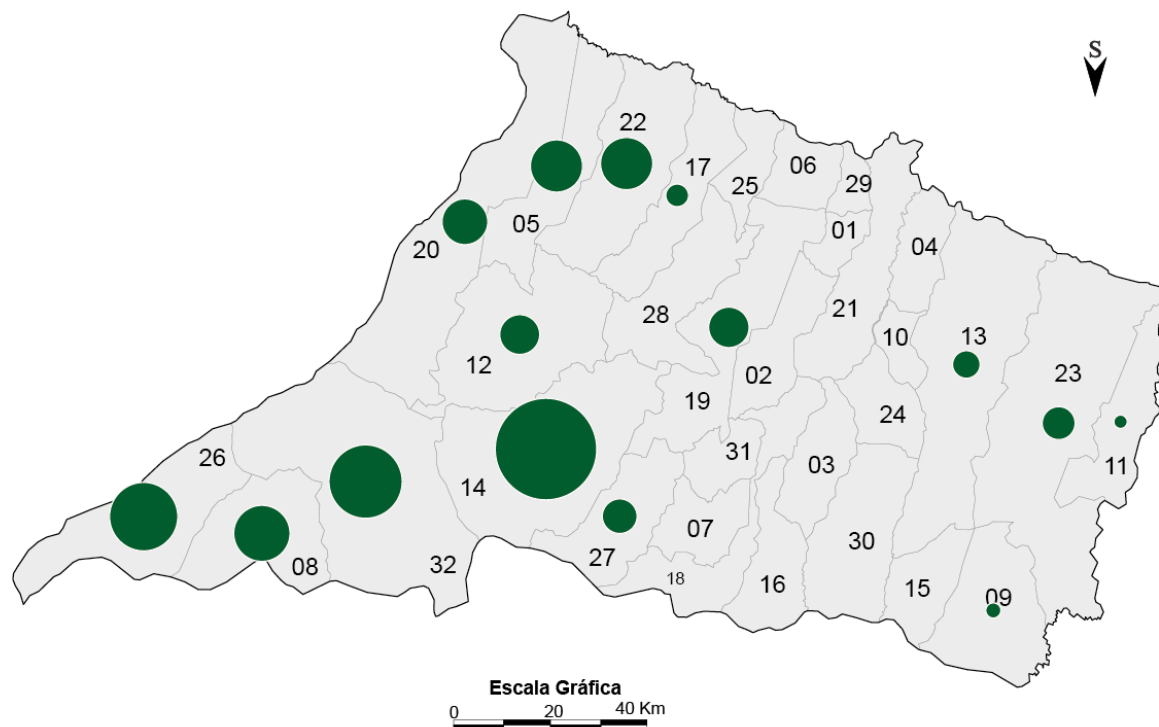
DATALUTA - Banco de Dados da Luta pela Terra

NERA: Núcleo de Estudos, Pesquisas e Projetos de Reforma Agrária
www.fct.unesp.br/nera

Coordenação: Eduardo Paulon Girardi
Cartografia: Lucas Pauli
Software de Cartomática: Philcarto
Base cartográfica: Philippe Waniez

Fonte de Dados: CPT e DATALUTA (NERA)
Apoio: CNPq, FAPESP, PROEX (UNESP) e CAPES

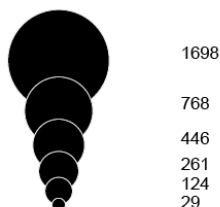
Presidente Prudente, outubro de 2014

**MAPA 6 - PONTAL DO PARANAPANEMA - GEOGRAFIA DOS ASSENTAMENTOS RURAIS - 1979-2013
 NÚMERO DE FAMÍLIAS ASSENTADAS**

Índice de Municípios

01 - Alfredo Marcondes	13 - Martinópolis	25 - Ribeirão dos Índios
02 - Álvares Machado	14 - Mirante do Paranapanema	26 - Rosana
03 - Anhumas	15 - Nantes	27 - Sandovalina
04 - Caiabu	16 - Narandiba	28 - Santo Anastácio
05 - Caluá	17 - Piquerobi	29 - Santo Expedito
06 - Emilianópolis	18 - Pirapozinho	30 - Taciba
07 - Estrela do Norte	19 - Presidente Bernardes	31 - Tarabaí
08 - Euclides da Cunha Paulista	20 - Presidente Epitácio	32 - Teodoro Sampaio
09 - Iepê	21 - Presidente Prudente	
10 - Indiana	22 - Presidente Venceslau	
11 - João Ramalho	23 - Rancharia	
12 - Marabá Paulista	24 - Regente Feijó	

Legenda

Número de ocupações

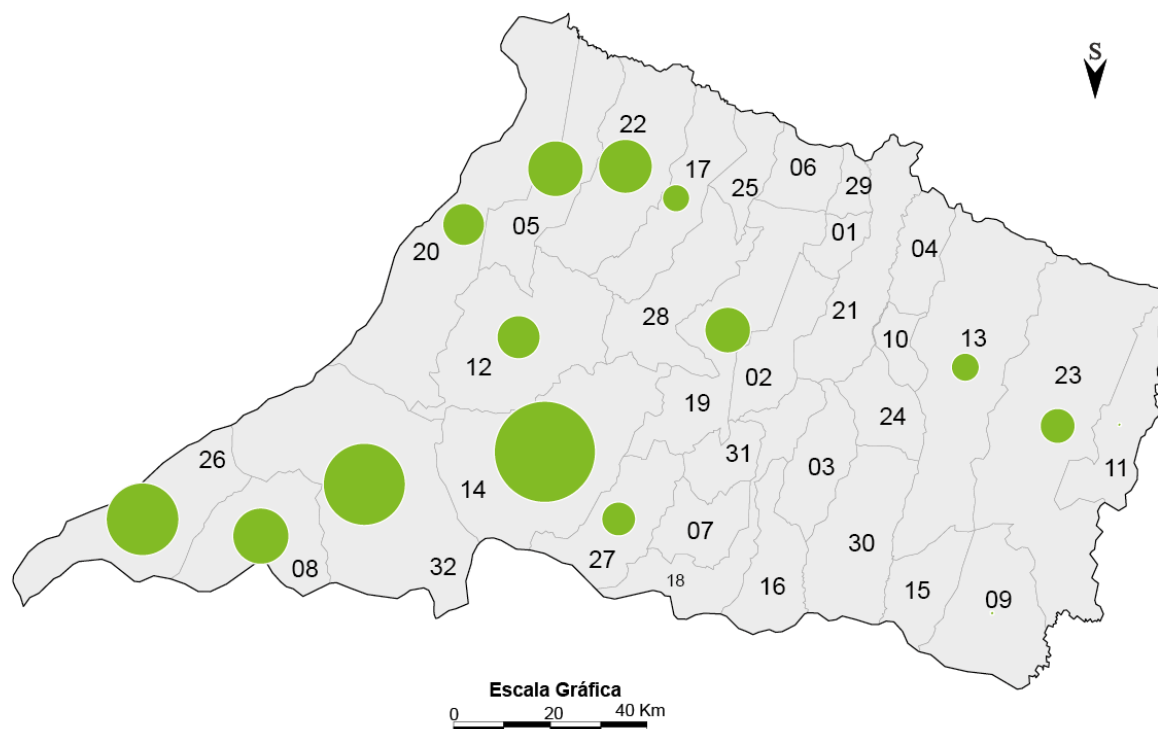

DATALUTA - Banco de Dados da Luta pela Terra

 NERA: Núcleo de Estudos, Pesquisas e Projetos de Reforma Agrária
www.fct.unesp.br/nera


 Coordenação: Eduardo Paulon Girardi
 Cartografia: Lucas Pauli
 Software de Cartomática: Philcarto
 Base cartográfica: Philippe Waniez

 Fonte de Dados : CPT e DATALUTA (NERA)
 Apoio: CNPq, FAPESP, PROEX (UNESP) e CAPES

Presidente Prudente, outubro de 2014

MAPA 7 - PONTAL DO PARANAPANEMA - GEOGRAFIA DO ASSENTAMENTOS RURAIS - 1979-2013
ÁREA DOS ASSENTAMENTOS

Índice de Municípios

01 - Alfredo Marcondes	13 - Martinópolis	25 - Ribeirão dos Índios
02 - Álvares Machado	14 - Mirante do Paranapanema	26 - Rosana
03 - Anhumas	15 - Nantes	27 - Sandovalina
04 - Caiabu	16 - Narandiba	28 - Santo Anastácio
05 - Caiuá	17 - Piquerobi	29 - Santo Expedito
06 - Emilianópolis	18 - Pirapozinho	30 - Taciba
07 - Estrela do Norte	19 - Presidente Bernardes	31 - Tarabaí
08 - Euclides da Cunha Paulista	20 - Presidente Epitácio	32 - Teodoro Sampaio
09 - Iepê	21 - Presidente Prudente	
10 - Indiana	22 - Presidente Venceslau	
11 - João Ramalho	23 - Rancharia	
12 - Marabá Paulista	24 - Regente Feijó	

Legenda
Área dos assentamentos

DATALUTA - Banco de Dados da Luta pela Terra

NERA: Núcleo de Estudos, Pesquisas e Projetos de Reforma Agrária
www.fct.unesp.br/nera

Coordenação: Eduardo Paulon Girardi
 Cartografia: Lucas Pauli
 Software de Cartomática: Philcarto
 Base cartográfica: Philippe Waniez

Fonte de Dados : CPT e DATALUTA (NERA)
 Apoio: CNPq, FAPESP, PROEX (UNESP) e CAPES

Presidente Prudente, outubro de 2014

TABELA 4 – PONTAL DO PARANAPANEMA – MUDANÇAS DA ESTRUTURA FUNDIÁRIA POR CLASSES DE ÁREA DE 1998, 2003, 2010, 2011 E 2012

Classes de Área (ha)	1998		2003		2010		2011		2012	
	Nº de Imóveis	Área (ha)	Nº de Imóveis	Área (ha)	Nº de Imóveis	Área (ha)	Nº de Imóveis	Área (ha)	Nº de Imóveis	Área (ha)
TOTAL	12.773	1.595.280,40	14.737	1.775.552,40	17.045	1.775.615,49	17.522	1.789.068,51	17.927	1.801.642,9
Menos de 1	39	20,7	48	25,5	65	34,4	67	36,08	68	36,6
1 a menos de 2	82	117,7	112	158,5	138	196,55	139	198,36	138	197,1
2 a menos de 5	965	3.438,10	1.402	4.930,10	1.930	6.577,50	2.043	6.950,94	2.137	7.237,7
5 a menos de 10	1.399	10.605,90	1.706	12.943,30	2.042	15.425,08	2.116	15.954,78	2.178	16.407,8
10 a menos de 25	4.302	72.978,00	4.506	77.191,70	5.263	89.071,01	5.410	91.425,88	5.536	93.293,7
25 a menos de 50	2.156	78.284,10	2.543	92.340,60	2.846	102.726,49	2.921	105.547,48	2.972	107.388,4
50 a menos de 100	1.419	100.865,20	1.754	124.148,50	1.984	141.684,46	2.020	143.827,83	2.078	148.189,7
100 a menos de 200	925	129.669,20	1.050	146.738,60	1.115	155.646,29	1.127	157.323,21	2.181	488.454,4
200 a menos de 500	814	254.222,30	933	292.936,60	1.018	318.823,04	1.041	326.565,25		
500 a menos de 1.000	347	243.691,90	339	234.626,30	334	230.725,37	330	228.155,17	333	229.527,5
1.000 a menos de 2.000	200	269.604,50	205	278.033,10	191	263.257,43	190	261.580,43	188	259.009,3
2.000 a menos de 5.000	107	295.675,30	115	335.179,90	101	306.232,10	99	297.211,53	99	297.605,4
5.000 a menos de 10.000	16	107.674,50	23	161.816,20	16	117.511,87	17	126.587,67	17	126.591,5
10.000 a menos de 20.000	2	28.433,00	1	14.483,50	2	27.703,90	2	27.703,90	2	27.703,9
20.000 a menos de 50.000	0	0	0	0	0	0	0	0	0	0
50.000 a menos de 100.000	0	0	0	0	0	0	0	0	0	0
100.000 e mais	0	0	0	0	0	0	0	0	0	0

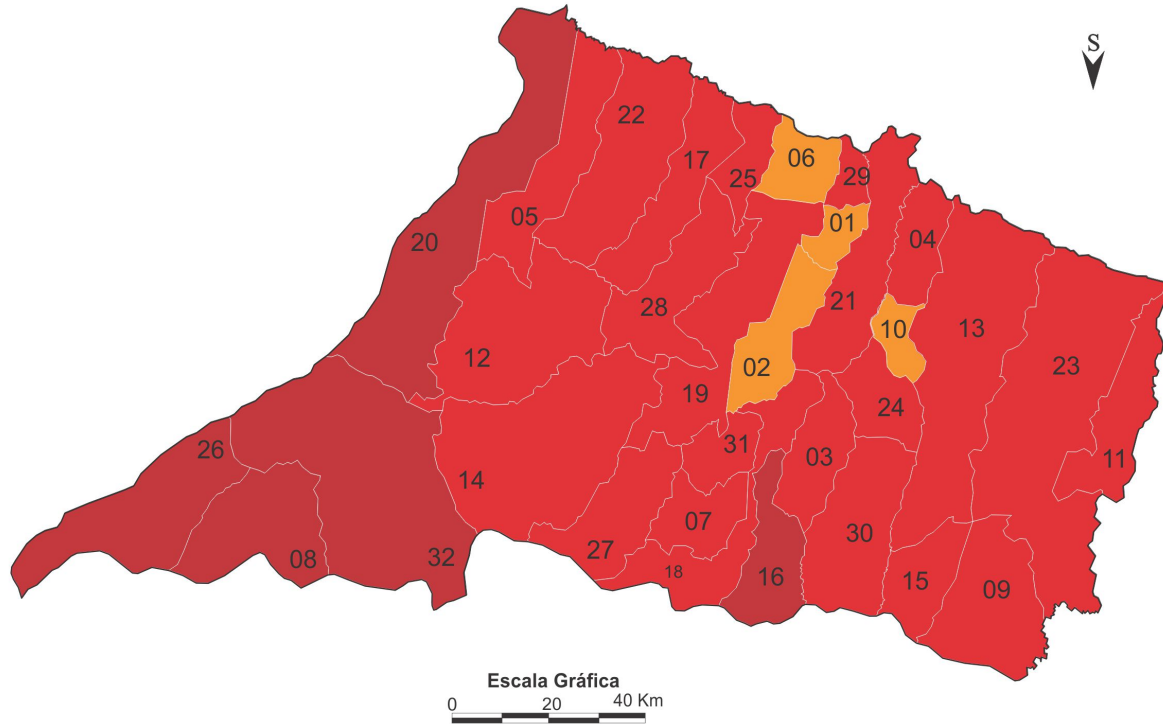
Fonte: DATALUTA – Banco de Dados de Luta pela Terra, 2013. www.fct.unesp.br/nera

TABELA 05 – PONTAL DO PARANAPANEMA – MUDANÇAS DA ESTRUTURA FUNDIÁRIA POR MUNICÍPIOS DE 1998, 2003, 2010, 2011 E 2012

Municípios	1998				2003				2010				2011				2012			
	Nº de Imóveis	%	Área (ha)	%	Nº de Imóveis	%	Área (ha)	%	Nº de Imóveis	%	Área (ha)	%	Nº de Imóveis	%	Área (ha)	%	Nº de Imóveis	%	Área (ha)	%
Pontal do Paranapanema	12.773	100	1.595.280,4	100	14.737	100	1.775.552,4	100	17.045	100	1.775.615,5	100	17.522	100	1.789.068,4	100	17.927	100	1.801.542,8	100
Alfredo Marcondes	484	3,8	12.357,2	0,8	584	4,0	13.544,0	0,8	665	3,9	14.342,6	0,8	698	4,0	14.639,4	0,8	712	4,0	14.790,7	0,8
Álvares Machado	983	7,7	30.357,6	1,9	1.152	7,8	32.574,7	1,8	1.313	7,7	34.707,6	2,0	1.361	7,8	34.904,1	2,0	1.399	7,8	35.283,1	2,0
Anhumas	297	2,3	34.566,8	2,2	366	2,5	33.549,5	1,9	440	2,6	37.613,4	2,1	459	2,6	38.170,3	2,1	481	2,7	38.271,8	2,1
Caiabu	385	3,0	19.397,7	1,2	404	2,7	19.078,7	1,1	447	2,6	21.792,4	1,2	458	2,6	21.879,0	1,2	470	2,6	22.365,0	1,2
Caiuá	282	2,2	54.103,9	3,4	205	1,4	55.709,4	3,1	311	1,8	57.512,2	3,2	320	1,8	57.952,6	3,2	326	1,8	58.065,9	3,2
Emilianópolis	36	0,3	4.210,2	0,3	129	0,9	12.251,0	0,7	213	1,3	15.220,9	0,9	231	1,3	15.703,2	0,9	243	1,4	16.072,4	0,9
Estrela do Norte	180	1,4	19.860,0	1,2	200	1,4	20.330,3	1,1	212	1,2	22.045,3	1,2	213	1,2	22.043,7	1,2	214	1,2	22.560,2	1,3
Euclides da Cunha Paulista	383	3,0	45.930,4	2,9	230	1,6	43.905,1	2,5	241	1,4	33.043,8	1,9	239	1,4	40.258,5	2,3	242	1,3	39.900,5	2,2
Iepê	407	3,2	67.197,8	4,2	417	2,8	53.589,3	3,0	438	2,6	43.569,7	2,5	443	2,5	44.626,7	2,5	448	2,5	44.498,7	2,5
Indiana	232	1,8	10.453,0	0,7	270	1,8	11.378,6	0,6	311	1,8	12.183,3	0,7	313	1,8	12.246,7	0,7	317	1,8	12.333,8	0,7
João Ramalho	230	1,8	34.993,6	2,2	248	1,7	39.060,2	2,2	273	1,6	39.276,5	2,2	284	1,6	39.120,9	2,2	289	1,6	39.427,6	2,2
Marabá Paulista	296	2,3	84.563,9	5,3	287	1,9	86.776,4	4,9	316	1,9	79.195,1	4,5	321	1,8	81.312,6	4,5	326	1,8	81.874,1	4,5
Martinópolis	680	5,3	108.770,0	6,8	834	5,7	114.630,0	6,5	900	5,3	104.028,4	5,9	913	5,2	103.782,3	5,8	930	5,2	107.305,7	6,0
Mirante do Paranapanema	558	4,4	98.665,4	6,2	840	5,7	100.161,3	5,6	1.115	6,5	98.320,4	5,5	1.159	6,6	99.201,7	5,5	1.199	6,7	100.738,0	5,6
Nantes	-	-	-	-	111	0,8	21.977,9	1,2	122	0,7	24.388,7	1,4	132	0,8	26.831,5	1,5	134	0,7	26.925,8	1,5
Narandiba	110	0,9	39.248,9	2,5	248	1,7	26.687,8	1,5	280	1,6	40.462,2	2,3	285	1,6	40.264,6	2,3	296	1,7	40.834,4	2,3
Piquerobi	278	2,2	42.910,9	2,7	327	2,2	46.310,6	2,6	361	2,1	53.228,9	3,0	364	2,1	53.282,3	3,0	368	2,1	52.974,7	2,9
Pirapozinho	317	2,5	36.050,2	2,3	397	2,7	35.566,3	2,0	452	2,7	39.473,9	2,2	457	2,6	40.797,5	2,3	469	2,6	41.572,2	2,3
Presidente Bernardes	1.090	8,5	84.449,1	5,3	1.264	8,6	86.782,7	4,9	1.440	8,5	88.250,5	5,0	1.481	8,5	90.261,7	5,1	1.514	8,4	90.712,3	5,0
Presidente Epitácio	513	4,0	113.514,5	7,1	403	2,7	106.148,0	6,0	616	3,6	103.979,6	5,9	633	3,6	101.692,5	5,7	648	3,6	101.796,0	5,7
Presidente Prudente	1.009	7,9	43.527,8	2,7	1.370	9,3	50.872,8	2,9	1.600	9,4	55.683,9	3,1	1.644	9,4	55.973,7	3,1	1.679	9,4	56.047,4	3,1
Presidente Venceslau	467	3,7	70.242,4	4,4	540	3,7	71.445,3	4,0	576	3,4	69.645,2	3,9	583	3,3	68.848,5	3,9	599	3,3	69.730,8	3,9
Rancharia	713	5,6	150.922,5	9,5	810	5,5	153.120,1	8,6	899	5,3	168.496,2	9,5	924	5,3	163.972,6	9,2	937	5,2	163.728,4	9,1
Regente Feijó	415	3,2	23.509,9	1,5	519	3,5	25.516,4	1,4	642	3,8	28.400,2	1,6	664	3,8	28.368,1	1,6	673	3,8	28.506,1	1,6
Ribeirão dos Índios	-	-	-	-	45	0,3	2.881,9	0,2	91	0,5	4.253,3	0,2	95	0,5	7.061,4	0,4	101	0,6	7.350,3	0,4
Rosana	429	3,4	57.623,7	3,6	240	1,6	60.718,0	3,4	250	1,5	47.417,1	2,7	263	1,5	47.618,1	2,7	273	1,5	48.112,5	2,7
Sandovalina	90	0,7	46.285,3	2,9	116	0,8	46.118,9	2,6	143	0,8	47.890,6	2,7	155	0,9	48.259,7	2,7	161	0,9	48.449,2	2,7
Santo Anastácio	776	6,1	73.510,5	4,6	890	6,0	83.330,2	4,7	952	5,6	80.597,0	4,5	968	5,5	78.802,9	4,4	980	5,5	79.068,9	4,4
Santo Expedito	177	1,4	10.146,2	0,6	204	1,4	10.361,3	0,6	233	1,4	11.690,9	0,7	236	1,4	11.597,3	0,7	246	1,4	11.976,0	0,7
Taciba	277	2,2	51.638,9	3,2	332	2,3	52.786,3	3,0	426	2,5	58.408,8	3,3	443	2,5	56.406,7	3,2	454	2,5	56.796,5	3,2
Tarabai	133	1,0	17.425,0	1,1	185	1,3	19.399,4	1,1	203	1,2	20.734,6	1,2	206	1,2	20.957,2	1,2	215	1,2	21.405,5	1,2
Teodoro Sampaio	546	4,3	108.847,1	6,8	570	3,9	238.990,0	13,5	564	3,3	219.798,5	12,4	577	3,3	222.230,8	12,4	584	3,3	222.068,5	12,3

Fonte: DATALUTA - Banco de Dados de Luta pela Terra, 2013. www.fct.unesp.br/nera

**MAPA 8 - PONTAL DO PARANAPANEMA
ÍNDICE DE GINI DA ESTRUTURA FUNDIÁRIA - 2012**

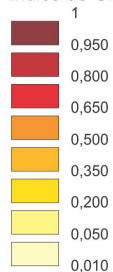


Índice de Municípios

01 - Alfredo Marcondes	13 - Martinópolis	25 - Ribeirão dos Índios
02 - Álvares Machado	14 - Mirante do Paranapanema	26 - Rosana
03 - Anhumas	15 - Nantes	27 - Sandovalina
04 - Caiabu	16 - Narandiba	28 - Santo Anastácio
05 - Caiuá	17 - Piquerobi	29 - Santo Expedito
06 - Emilianópolis	18 - Pirapozinho	30 - Taciba
07 - Estrela do Norte	19 - Presidente Bernardes	31 - Tarabaí
08 - Euclides da Cunha Paulista	20 - Presidente Epitácio	32 - Teodoro Sampaio
09 - Iepê	21 - Presidente Prudente	
10 - Indiana	22 - Presidente Venceslau	
11 - João Ramalho	23 - Rancharia	
12 - Marabá Paulista	24 - Regente Feijó	

Legenda

Índice de Gini da estrutura fundiária



DATALUTA - Banco de Dados da Luta pela Terra

NERA: Núcleo de Estudos, Pesquisas e Projetos de Reforma Agrária
www.fct.unesp.br/nera

Coordenação: Eduardo Paulon Girardi e Janaina F. de S. Campos Vinha
Cartografia: Eduardo Paulon Girardi
Software de Cartomática: Philcarto
Base cartográfica: Philippe Waniez

Fonte de Dados : CPT e DATALUTA (NERA)
Apoio: CNPq, FAPESP, PROEX (UNESP) e CAPES

Presidente Prudente, outubro de 2013

TABELA 6 - PONTAL DO PARANAPANEMA - OCUPAÇÕES REALIZADAS PELOS MOVIMENTOS SOCIOTERRITORIAIS - 2000-2013

	1º		2º		3º		4º		5º		6º		Ocup. Conj.		OUTROS		N.I.*		TOTAL	
	Ocup	Fam	Ocup	Fam	Ocup	Fam	Ocup	Fam	Ocup	Fam	Ocup	Fam	Ocup	Fam	Ocup	Fam	Ocup	Fam	Ocup	Fam
Alfredo Marcondes	-	-	-	-	-	-	-	-	-	-	-	-	-	-	-	-	-	-	0	0
Álvares Machado	1	44	-	-	3	60	-	-	-	-	-	-	-	-	-	-	-	-	4	104
Anhumas	-	-	-	-	-	-	-	-	-	-	-	-	-	-	-	-	-	-	0	0
Caiabu	-	-	-	-	-	-	-	-	-	-	-	-	-	-	-	-	-	-	0	0
Caiuá	7	414	7	290	2	54	-	-	-	-	-	-	5	275	1	N.I.	-	-	22	1.033
Emilianópolis	-	-	-	-	-	-	-	-	-	-	-	-	2	60	-	-	-	-	2	60
Estrela do Norte	-	-	-	-	-	-	-	-	-	-	-	-	-	-	-	-	-	-	0	0
Euclides da Cunha Paulista	18	2.440	-	-	4	59	-	-	-	-	-	-	9	316	1	25	1	-	33	2.840
Iepê	2	200	-	-	4	28	-	-	-	-	-	-	5	441	-	-	-	-	11	669
Indiana	1	70	-	-	-	-	-	-	-	-	-	-	-	-	-	-	-	-	1	70
João Ramalho	1	20	-	-	2	14	-	-	-	-	-	-	-	-	1	40	-	-	4	74
Marabá Paulista	15	3.655	-	-	6	357	-	-	-	-	-	-	2	50	-	-	-	-	23	4.062
Martinópolis	10	578	-	-	1	N.I.	-	-	2	60	-	-	10	576	-	-	-	-	23	1.214
Mirante do Paranapanema	28	4.777	-	-	2	50	-	-	-	-	-	-	4	365	1	2	-	-	35	5.194
Nantes	1	300	-	-	-	-	-	-	-	-	-	-	-	-	-	-	-	-	1	300
Narandiba	3	348	-	-	-	-	-	-	-	-	-	-	-	-	1	19	-	-	4	367
Piquerobi	1	13	1	2	-	-	-	-	-	-	-	-	5	217	-	-	-	-	7	232
Pirapozinho	6	840	-	-	-	-	-	-	-	-	-	-	1	60	-	-	-	-	7	900
Presidente Bernardes	20	959	4	300	5	82	-	-	-	-	-	-	9	437	-	-	-	-	38	1.778
Presidente Epitácio	12	977	15	1.966	1	N.I.	1	135	-	-	2	59	18	1.337	8	129	-	-	57	4.603
Presidente Prudente	3	420	-	-	-	-	-	-	-	-	-	-	-	-	-	-	-	-	3	420
Presidente Venceslau	13	398	3	280	4	94	-	-	-	-	-	-	10	504	-	-	-	-	30	1.276
Rancharia	5	254	-	-	12	296	-	-	1	50	-	-	4	510	-	-	-	-	22	1.110
Regente Feijó	-	-	-	-	-	-	-	-	-	-	-	-	-	-	-	-	-	-	0	0
Ribeirão dos Índios	-	-	-	-	-	-	-	-	-	-	-	-	-	-	-	-	-	-	0	0
Rosana	3	330	-	-	-	-	-	-	-	-	-	-	2	475	-	-	1	160	6	965
Sandovalina	24	4.720	-	-	-	-	-	-	-	-	-	-	-	-	-	-	-	-	24	4.720
Santo Anastácio	7	754	-	-	1	0	-	-	-	-	-	-	2	70	-	-	-	-	10	824
Santo Expedito	-	-	-	-	-	-	-	-	-	-	-	-	-	-	-	-	-	-	0	0
Taciba	-	-	-	-	-	-	-	-	-	-	-	-	-	-	-	-	-	-	0	0
Tarabai	-	-	-	-	3	138	-	-	-	-	-	-	1	30	-	-	-	-	4	168
Teodoro Sampaio	44	8.482	3	240	10	100	-	-	-	-	-	-	6	217	1	1	1	422	65	9.462
TOTAL	225	30.993	33	3.078	60	1.332	1	135	3	110	2	59	95	5.940	14	216	3	582	436	42.445

Fonte: DATALUTA - Banco de Dados de Luta pela Terra, 2014 www.fct.unesp.br/nera

*N.I. - Não Informado - correspondente ao registro de ações onde não foi possível identificar o nome do movimento socioterritorial

TABELA 7 - PONTAL DO PARANAPANEMA - OCUPAÇÕES REALIZADAS PELOS MOVIMENTOS SOCIOTERRITORIAIS - 2013								
	1°		2°		Ocup. Conjuntas		TOTAL	
	MST da Base		MST		Ocup.	Fam.	Ocup.	Fam.
	Ocup.	Fam.	Ocup.	Fam.	Ocup.	Fam.	Ocup.	Fam.
Alfredo Marcondes	-	-	-	-	-	-	-	-
Álvares Machado	3	60	-	-	-	-	3	60
Anhumas	-	-	-	-	-	-	-	-
Caiabu	-	-	-	-	-	-	-	-
Caiuá	1	42	-	-	-	-	1	42
Emilianópolis	-	-	-	-	-	-	-	-
Estrela do Norte	-	-	-	-	-	-	-	-
Euclides da Cunha Paulista	1	45	-	-	-	-	1	45
Iepê	-	-	-	-	1	200	1	200
Indiana	-	-	-	-	-	-	-	-
João Ramalho	-	-	-	-	-	-	-	-
Marabá Paulista	3	307	3	366	1	N.I	7	673
Martinópolis	-	-	-	-	-	-	-	-
Mirante do Paranapanema	-	-	1	N.I	-	-	1	0
Nantes	-	-	-	-	-	-	-	-
Narandiba	-	-	-	-	-	-	-	-
Piquerobi	-	-	-	-	-	-	-	-
Pirapozinho	-	-	-	-	-	-	-	-
Presidente Bernardes	-	-	-	-	-	-	-	-
Presidente Epitácio	-	-	-	-	-	-	-	-
Presidente Prudente	-	-	-	-	-	-	-	-
Presidente Venceslau	-	-	-	-	-	-	-	-
Rancharia	1	N.I	-	-	1	200	2	200
Regente Feijó	-	-	-	-	-	-	-	-
Ribeirão dos Índios	-	-	-	-	-	-	-	-
Rosana	-	-	-	-	-	-	-	-
Sandovalina	-	-	3	227	-	-	3	227
Santo Anastácio	-	-	-	-	-	-	-	-
Santo Expedito	-	-	-	-	-	-	-	-
Taciba	-	-	-	-	-	-	-	-
Tarabaí	2	126	-	-	-	-	2	126
Teodoro Sampaio	-	-	-	-	-	-	-	-
TOTAL	13	667	7	593	3	400	21	1.573

Fonte: DATALUTA - Banco de Dados de Luta pela Terra, 2014. www.fct.unesp.br/nera

QUADRO 1 - PONTAL DO PARANAPANEMA - MOVIMENTOS SOCIOTERRITORIAIS QUE ATUARAM EM 2000 - 2013			
Nº	SIGLA	NOME DO MOVIMENTO SOCIOTERRITORIAL	MUNICIPIOS
1	ARST	Associação Renovação dos Sem Terra	Presidente Epitácio
2	CONTAG	Confederação Nacional dos Trabalhadores na Agricultura	Caiuá, Emilianópolis, Euclides da Cunha Paulista, Iepê, Rancheira, Martinópolis, Regente Feijó, Mirante do Paranapanema, Piquerubi, Pirapozinho, Presidente Bernardes, Presidente Epitácio, Presidente Venceslau, Rosana, Santo Anastácio, Teodoro Sampaio
3	CTV	Centro Terra Viva	Teodoro Sampaio
4	CUT	Central Única dos Trabalhadores	Caiuá, Emilianópolis, Euclides da Cunha Paulista, Iepê, Martinópolis, Mirante do Paranapanema, Piquerubi, Presidente Bernardes, Presidente Epitácio, Presidente Venceslau, Rosana, Teodoro Sampaio, Rancheira, Santo Anastácio, Marabá Paulista, Pirapozinho
5	FERAESP	Federação dos Empregados Rurais Assalariados do Estado de São Paulo	Caiuá, Emilianópolis, Euclides da Cunha Paulista, Piquerubi, Presidente Bernardes, Presidente Epitácio, Iepê, Martinópolis, Mirante do Paranapanema, Presidente Venceslau, Rancheira, Santo Anastácio, Teodoro Sampaio, Pirapozinho
6	FETRAF	Federação dos Trabalhadores na Agricultura Familiar	Caiuá, Emilianópolis, Euclides da Cunha Paulista, Iepê, Martinópolis, Piquerubi, Presidente Bernardes, Presidente Epitácio, Presidente Venceslau, Teodoro Sampaio, Mirante do Paranapanema, Rancheira, Santo Anastácio, Pirapozinho
7	MAST	Movimento dos Agricultores Sem Terra	Caiuá, Emilianópolis, Euclides da Cunha Paulista, Iepê, Martinópolis, Piquerubi, Presidente Bernardes, Presidente Epitácio, Presidente Venceslau, Rosana, Tarabá, Teodoro Sampaio, Rancheira, Mirante do Paranapanema, Pirapozinho
8	MBUQT	Movimento Brasileiros Unidos Querendo Terra	Presidente Epitácio, Caiuá, Presidente Venceslau
9	MCST	Movimentos dos Carentes Sem Terra	Teodoro Sampaio
10	MLST	Movimento de Libertação dos Sem Terra	Caiuá, Emilianópolis, Euclides da Cunha Paulista, Martinópolis, Mirante do Paranapanema, Piquerubi, Presidente Bernardes, Presidente Epitácio, Presidente Venceslau, Rancheira, Santo Anastácio, Teodoro Sampaio
11	MLT	Movimento de Luta pela Terra	Martinópolis, Rancheira
12	MNF	Movimento Sem Terra Nova Força	Presidente Epitácio
13	MPT	Movimento Pacífico pela Terra	Mirante do Paranapanema
14	MST	Movimento dos Trabalhadores Rurais Sem Terra	Alvares Machado, Caiuá, Presidente Venceslau, Emilianópolis, Euclides da Cunha Paulista, Iepê, João Ramalho, Marabá Paulista, Martinópolis, Mirante do Paranapanema, Nantes, Narandiba, Piquerubi, Pirapozinho, Presidente Bernardes, Presidente Epitácio, Presidente Prudente, Rosana, Rancheira, Presidente Venceslau, Sandovalina, Santo Anastácio, Teodoro Sampaio
15	MST da Base	Movimento dos Trabalhadores Rurais Sem Terra - da Base	Caiuá, Emilianópolis, Euclides da Cunha Paulista, Iepê, João Ramalho, Marabá Paulista, Martinópolis, Mirante do Paranapanema, Piquerubi, Presidente Bernardes, Presidente Epitácio, Presidente Venceslau, Rancheira, Santo Anastácio, Tarabá, Teodoro Sampaio, Pirapozinho
16	MTB	Movimento Terra Brasil	Euclides da Cunha Paulista, Iepê, Martinópolis, Piquerubi, Presidente Bernardes, Presidente Venceslau, Presidente Epitácio, Teodoro Sampaio
17	MTRSTB	Movimento dos Trabalhadores Rurais Sem Terra Brasileiros	Presidente Epitácio
18	MTST	Movimento dos Trabalhadores Sem Terra	Caiuá, Emilianópolis, Euclides da Cunha Paulista, Iepê, Martinópolis, Regente Feijó, Mirante do Paranapanema, Piquerubi, Pirapozinho, Presidente Bernardes, Presidente Epitácio, Presidente Venceslau, Rancheira, Santo Anastácio, Teodoro Sampaio
19	MTSTCB	Movimentos dos Trabalhadores sem Terra e Central do Brasil	Presidente Epitácio
20	MTV	Movimento Terra Vida	Euclides da Cunha Paulista
21	MUB	Movimento Unidos Brasil	Caiuá
22	MUST	Movimento dos Trabalhadores Unidos dos Sem Terra	Narandiba
23	Unidos pela Terra	Unidos pela Terra	João Ramalho
24	UNITERRA	União dos Movimentos Sociais Pela Terra	Caiuá, Emilianópolis, Euclides da Cunha Paulista, Iepê, Martinópolis, Mirante do Paranapanema, Piquerubi, Presidente Bernardes, Presidente Epitácio, Presidente Venceslau, Teodoro Sampaio, Rancheira, Santo Anastácio
25	Via Campesina	Via Campesina	Mirante do Paranapanema

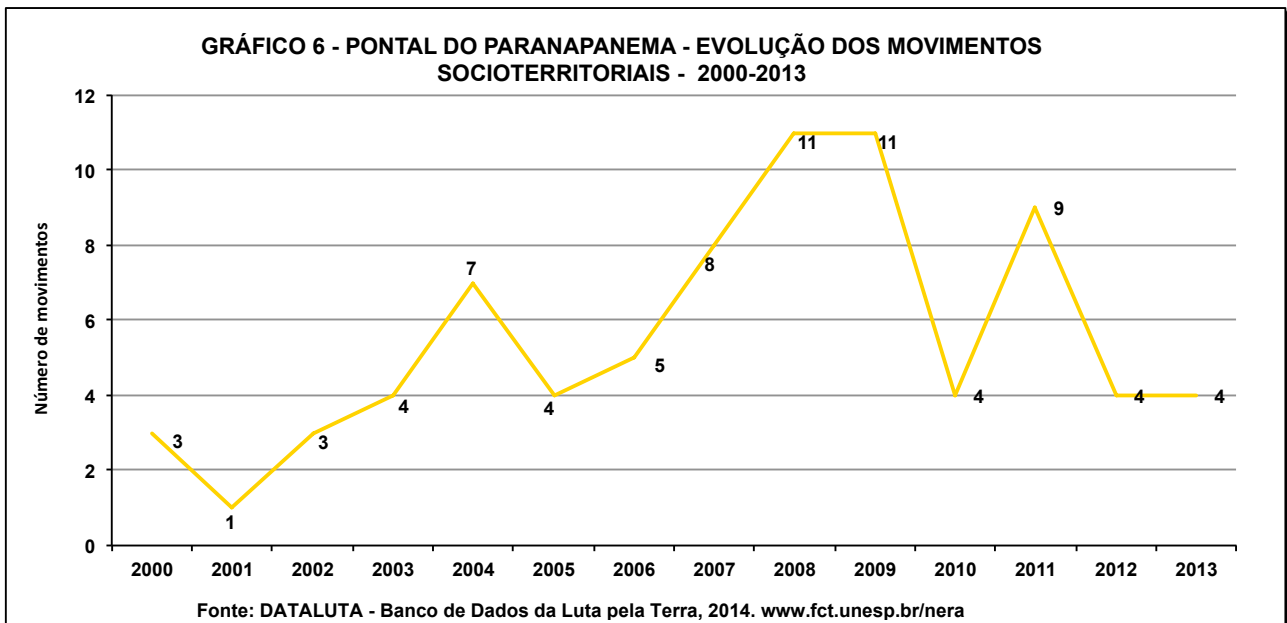
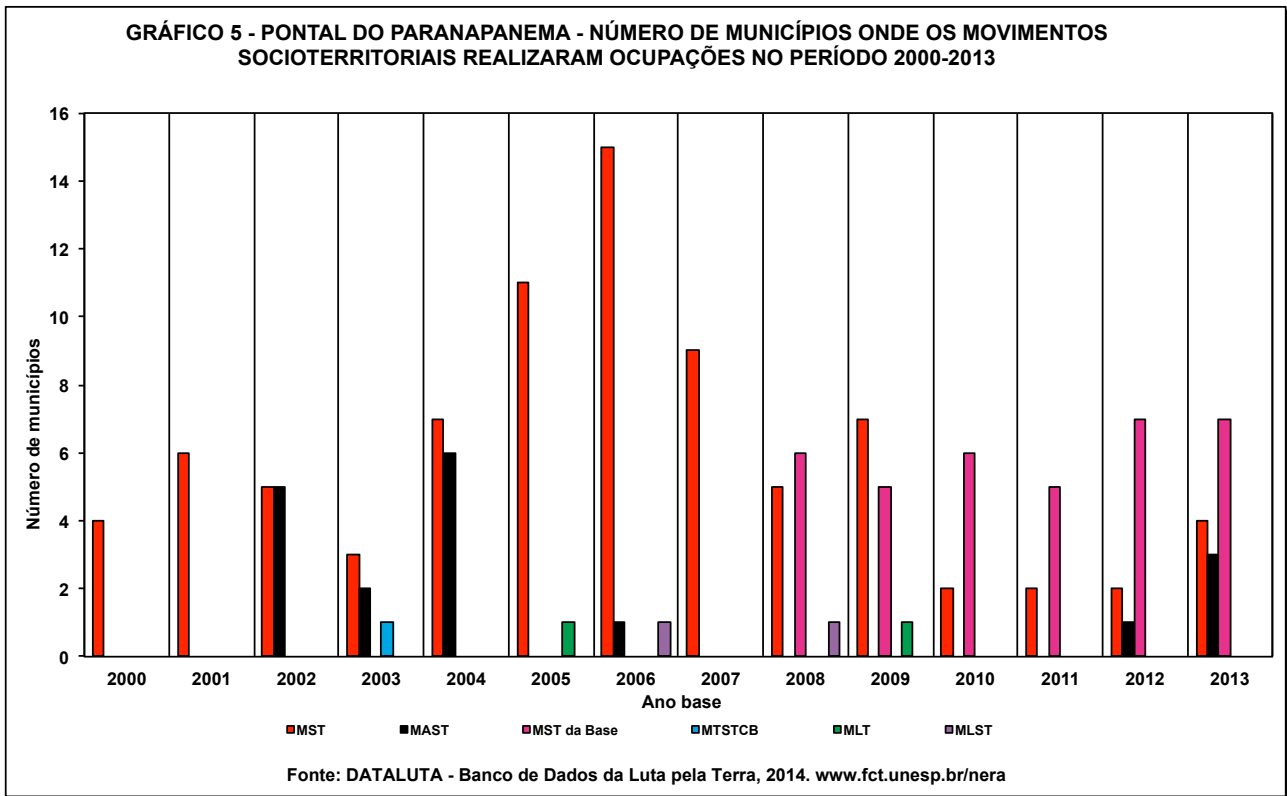
Fonte: DATALUTA - Banco de Dados de Luta pela Terra, 2014. www.fct.unesp.br/nera

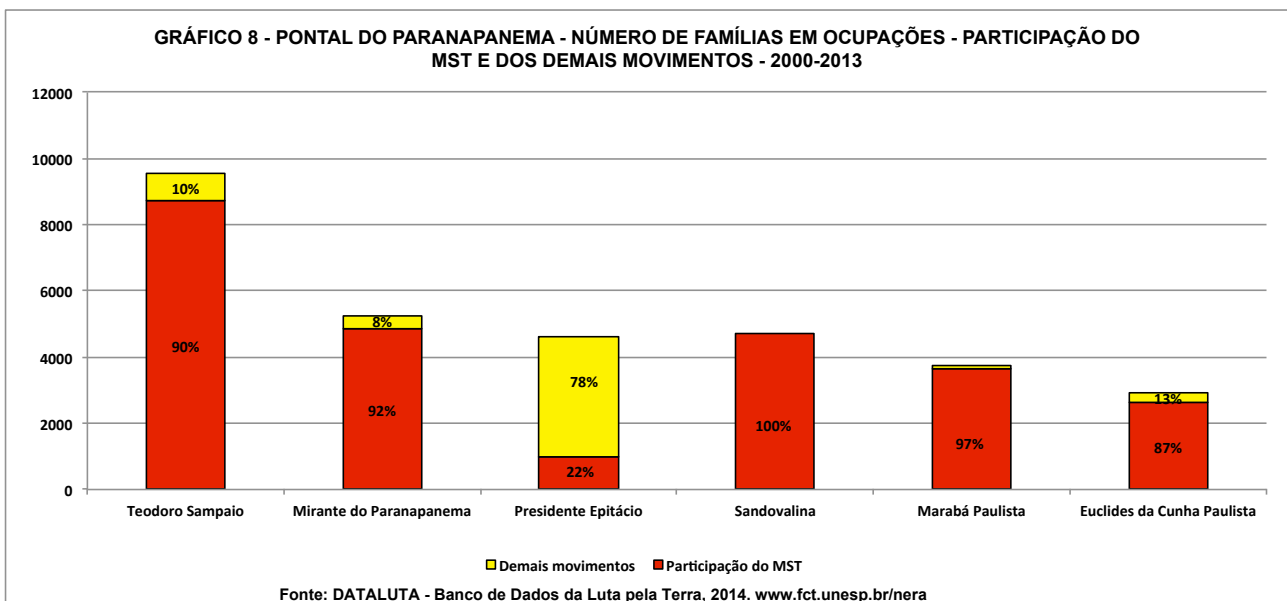
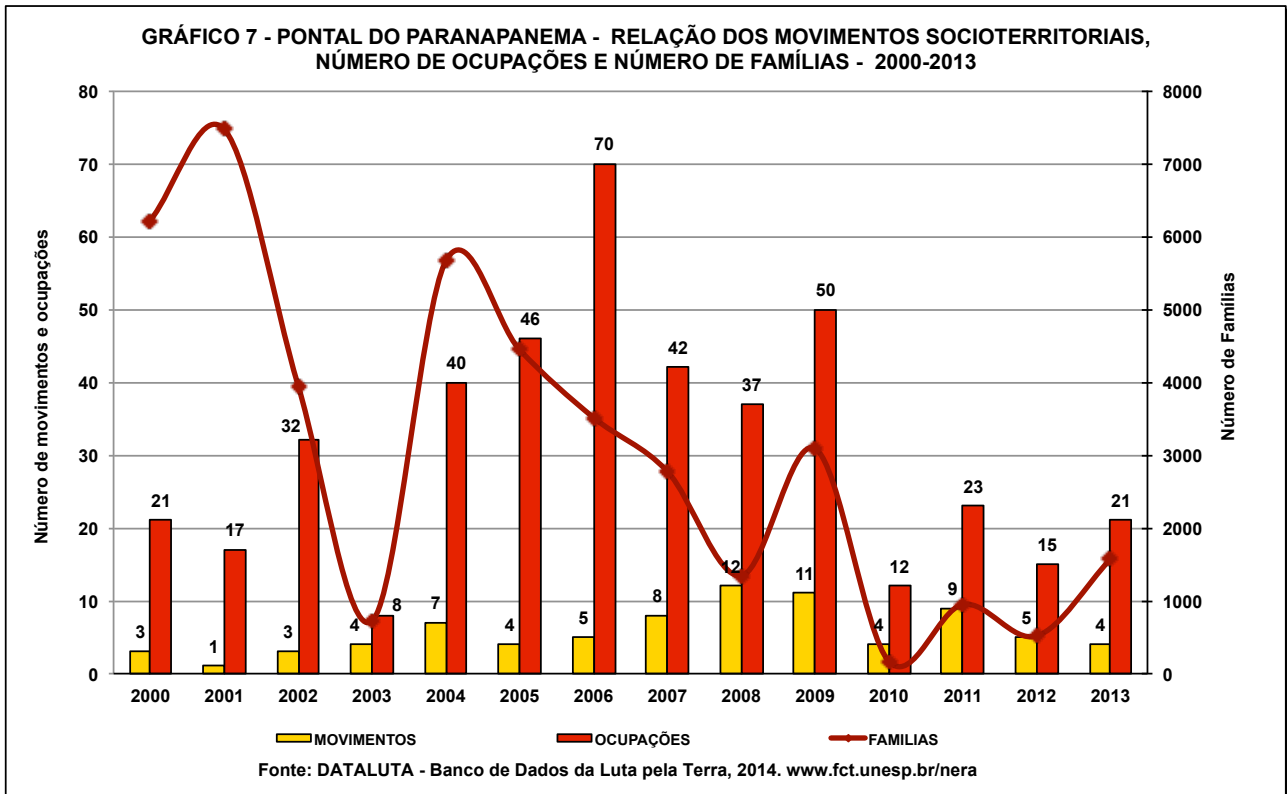
QUADRO 2 - PONTAL DO PARANAPANEMA - MOVIMENTOS SOCIOTERRITORIAIS QUE ATUARAM EM 2013			
Nº	SIGLA	NOME DO MOVIMENTO SOCIOTERRITORIAL	MUNICIPIOS
1	CUT	Central Única dos Trabalhadores	Iépe, Marabá Paulista, Rancheira
2	MAST	Movimento dos Agricultores Sem Terra	Iépe, Marabá Paulista, Rancheira
3	MST	Movimento dos Trabalhadores Rurais Sem Terra	Iépe, Marabá Paulista, Sandovalina, Mirante do Paranapanema
4	MST da Base	Movimento dos Trabalhadores Rurais Sem Terra - da Base	Alvares Machado, Paraguaçu Paulista, Caiua, Presidente Venceslau, Euclides da Cunha Paulista, Mirante do Paranapanema, Maraba Paulista, Taraibai e Rancheira

Fonte: DATALUTA - Banco de Dados de Luta pela Terra, 2014. www.fct.unesp.br/nera

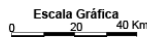
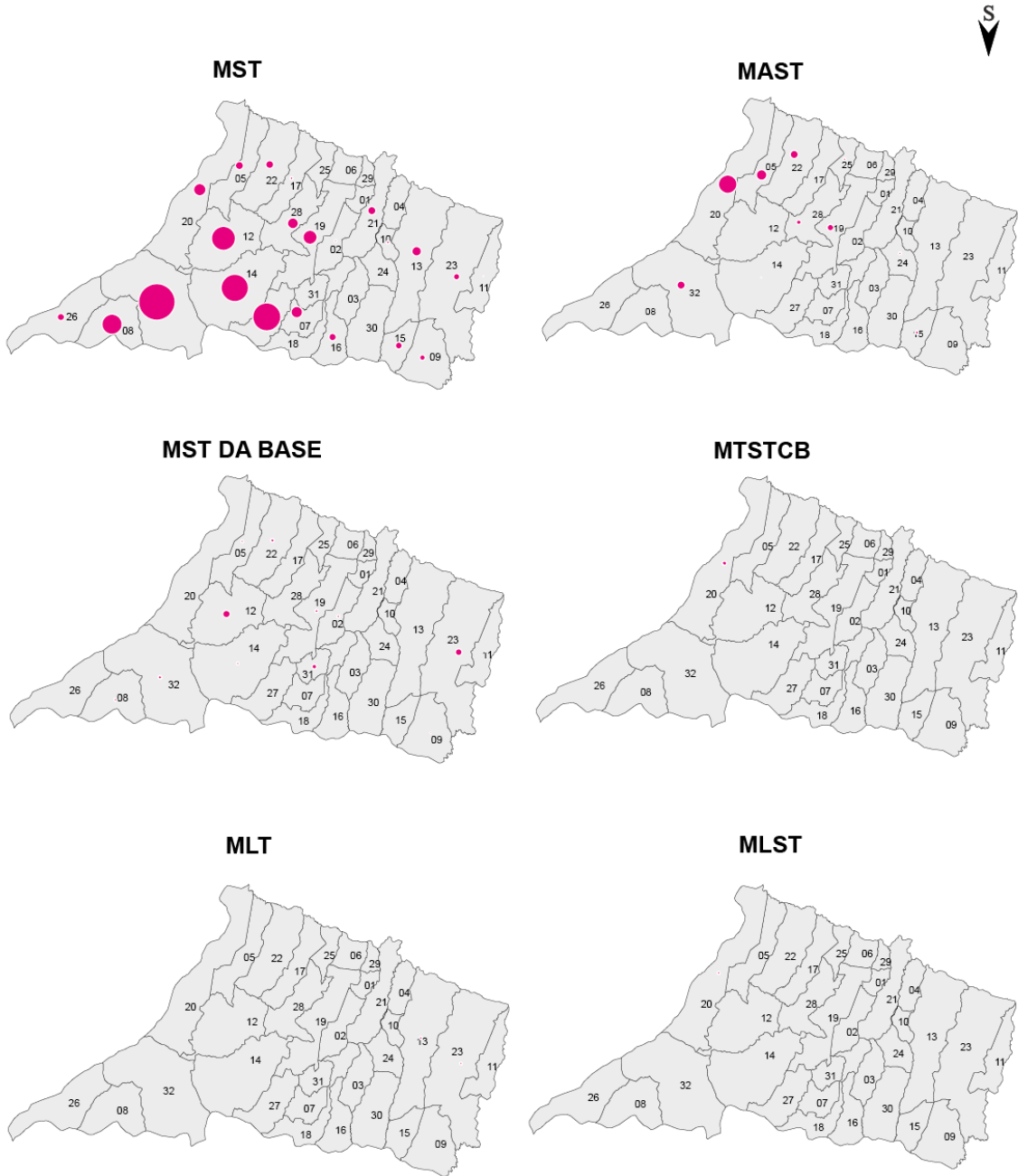
QUADRO 3 – PONTAL DO PARANAPANEMA – NÚMERO E NOME DE MOVIMENTOS SOCIOTERRITORIAIS QUE REALIZARAM OCUPAÇÕES POR ANO NO PERÍODO 2000-2013		
ANOS	MOVIMENTOS SOCIOTERRITORIAIS	QUANTIDADE
2000	FETRAF, MBUQT, MST	3
2001	MST	1
2002	MAST, MCST, MST	3
2003	MAST, MNF, MST, MTSTCB	4
2004	ARST, MAST, MPT, MST, MTB, MTV, MUST	7
2005	MAST, MST, MLT, MUB	4
2006	MAST, MBUQT, MLST, MST, Unidos pela Terra	5
2007	CONTAG, CTV, CUT, FERAESP, MAST, MST, MTB, UNITERRA	8
2008	CONTAG, FETRAF, MAST, MST, MST da Base, MLST, MTB, MTST, MTRSTB, UNITERRA, VIA CAMPESINA	11
2009	CONTAG, CUT, FERAESP, FETRAF, MAST, MLST, MLT, MST, MST da Base, MTST, UNITERRA	11
2010	MLT, MST, MST da Base, MTST	4
2011	CONTAG, CUT, FERAESP, MAST, MLST, MST, MST da Base, MTST, UNITERRA	9
2012	CUT, MAST, MST, MST DA BASE	4
2013	CUT, MAST, MST, MST da BASE	4
Total no período¹ = 42		
Fonte: DATALUTA - Banco de Dados de Luta pela Terra, 2014. www.fct.unesp.br/nera		

¹ Para calcular o total de movimentos socioterritoriais que participaram no período, comparamos ano a ano somente os





**PRANCHA 1 - PONTAL - GEOGRAFIA DOS MOVIMENTOS SOCIOTERRITORIAIS - 2000-2013
FAMILIAS EM OCUPAÇÕES**



Índice de Municípios

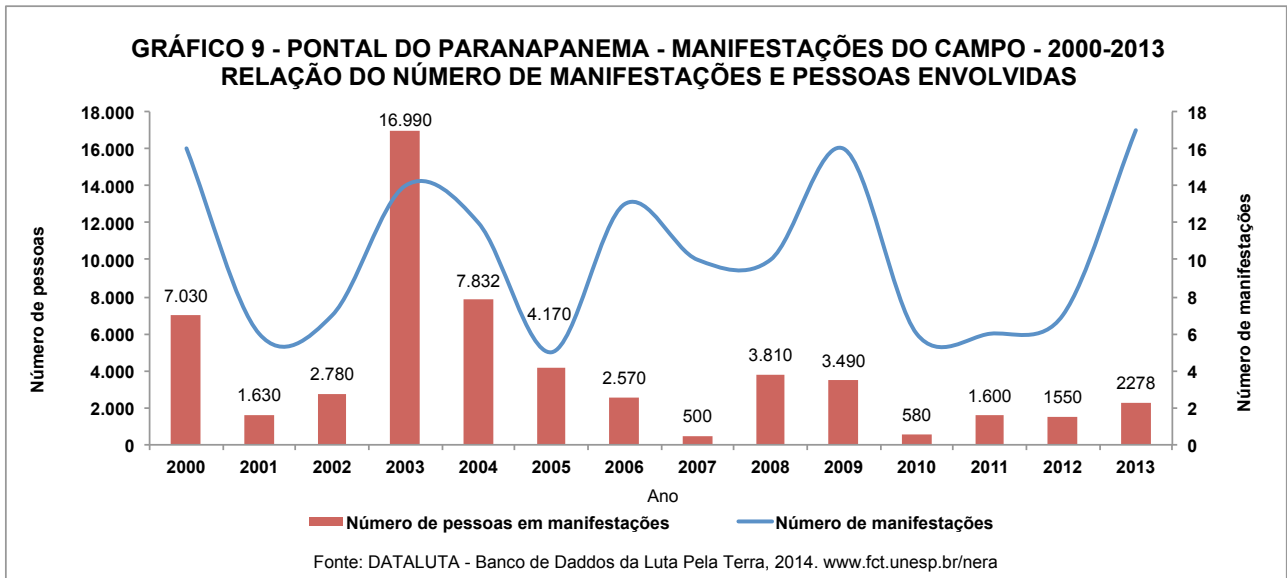
01 - Alfredo Marcondes	13 - Martinópolis	25 - Ribeirão dos Índios
02 - Álvares Machado	14 - Mirante do Paranapanema	26 - Rosana
03 - Anhumas	15 - Nantes	27 - Sandovalina
04 - Caiabu	16 - Naranjuba	28 - Santo Anastácio
05 - Caiuá	17 - Piquerobi	29 - Santo Expedito
06 - Emilianópolis	18 - Pirapozinho	30 - Taciba
07 - Estrela do Norte	19 - Presidente Bernardes	31 - Tarabai
08 - Euclides da Cunha Paulista	20 - Presidente Epitácio	32 - Teodoro Sampaio
09 - Iepê	21 - Presidente Frudente	
10 - Indiana	22 - Presidente Venceslau	
11 - João Ramalho	23 - Rancheira	
12 - Marabá Paulista	24 - Regente Feijó	

DATALUTA - Banco de Dados da Luta pela Terra
NERA: Núcleo de Estudos, Pesquisas e Projetos de Reforma Agrária
www.fct.unesp.br/nera
Coordenação: Eduardo Paulon Girardi
Cartografia: Lucas Paul
Software de Cartomática: Phicarto
Base cartográfica: Philipp Waniez
Fonte de Dados: CPT, OAN e REDE DATALUTA
Apoio: CNPq, FAPESP e PROEX (UNESP).
Presidente Prudente, outubro de 2014

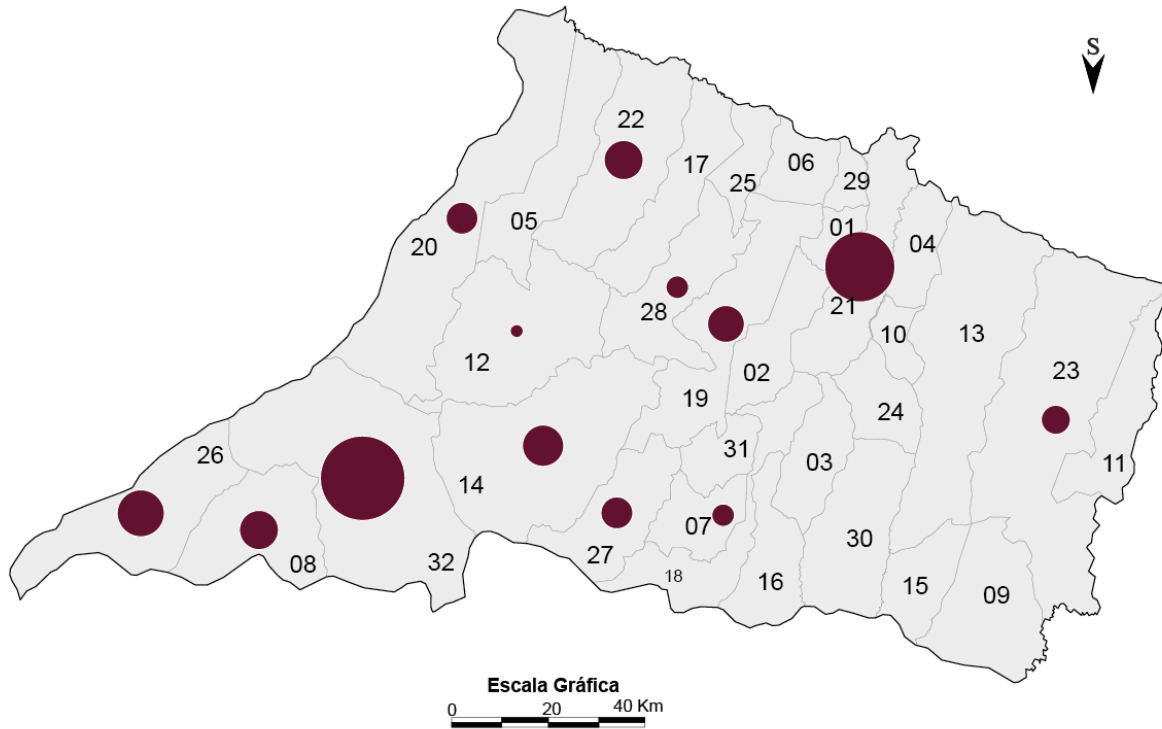
**TABELA 8 - BRASIL – NÚMERO DE MANIFESTAÇÕES DO CAMPO
 POR MUNICÍPIUS - PONTAL DO PARANAPANEMA – 2000-2013**

MUNICÍPIO	Nº MANIFESTAÇÕES	%	Nº PESSOAS	%
Alfredo Marcondes	0	0,0	0	0,0
Alvares Machado	0	0,0	0	0,0
Anhumas	0	0,0	0	0,0
Caiabu	0	0,0	0	0,0
Caiuá	0	0,0	0	0,0
Emilianópolis	0	0,0	0	0,0
Estrela do Norte	0	0,0	0	0,0
Euclides da Cunha Paulista	9	6,2	1.690	3,0
Iepê	0	0,0	0	0,0
Indiana	0	0,0	0	0,0
João Ramalho	0	0,0	0	0,0
Marabá Paulista	1	0,7	100	0,2
Martinópolis	2	1,4	550	1,0
Mirante do Paranapanema	10	6,9	1.403	2,5
Nantes	0	0,0	0	0,0
Narandiba	0	0,0	0	0,0
Piquerobi	0	0,0	0	0,0
Pirapozinho	3	2,1	155	0,3
Presidente Bernardes	7	4,8	730	1,3
Presidente Epitácio	6	4,1	5.085	9,0
Presidente Prudente	29	20,0	14.327	25,2
Presidente Venceslau	9	6,2	2.725	4,8
Rancharia	5	3,4	900	1,6
Regente Feijó	0	0,0	0	0,0
Ribeirão dos Índios	0	0,0	0	0,0
Rosana	13	9,0	11.700	20,6
Sandovalina	6	4,1	5.200	9,2
Santo Anastácio	3	2,1	350	0,6
Santo Expedito	0	0,0	0	0,0
Taciba	0	0,0	0	0,0
Tarabaí	0	0,0	0	0,0
Teodoro Sampaio	42	29,0	11.895	20,9
TOTAL	145	100,0	56.810	100,0

 Fonte: DATALUTA - Banco de Dados da Luta Pela Terra, 2014. www.fct.unesp.br/nera



**MAPA 9 - PONTAL DO PARANAPANEMA - GEOGRAFIA DAS MANIFESTAÇÕES DO CAMPO - 2000-2013
NÚMERO DE MANIFESTAÇÕES**

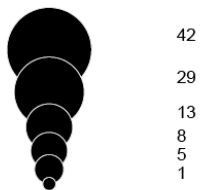


Índice de Municípios

- | | | |
|---------------------------------|------------------------------|--------------------------|
| 01 - Alfredo Marcondes | 13 - Martinópolis | 25 - Ribeirão dos Índios |
| 02 - Álvares Machado | 14 - Mirante do Paranapanema | 26 - Rosana |
| 03 - Anhumas | 15 - Nantes | 27 - Sandovalina |
| 04 - Caiabu | 16 - Narandiba | 28 - Santo Anastácio |
| 05 - Caiuá | 17 - Piquerobi | 29 - Santo Expedito |
| 06 - Emilianópolis | 18 - Pirapozinho | 30 - Taciba |
| 07 - Estrela do Norte | 19 - Presidente Bernardes | 31 - Tarabaí |
| 08 - Euclides da Cunha Paulista | 20 - Presidente Epitácio | 32 - Teodoro Sampaio |
| 09 - Iepê | 21 - Presidente Prudente | |
| 10 - Indiana | 22 - Presidente Venceslau | |
| 11 - João Ramalho | 23 - Rancharia | |
| 12 - Marabá Paulista | 24 - Regente Feijó | |

Legenda

Número de Manifestações por município



DATALUTA - Banco de Dados da Luta pela Terra

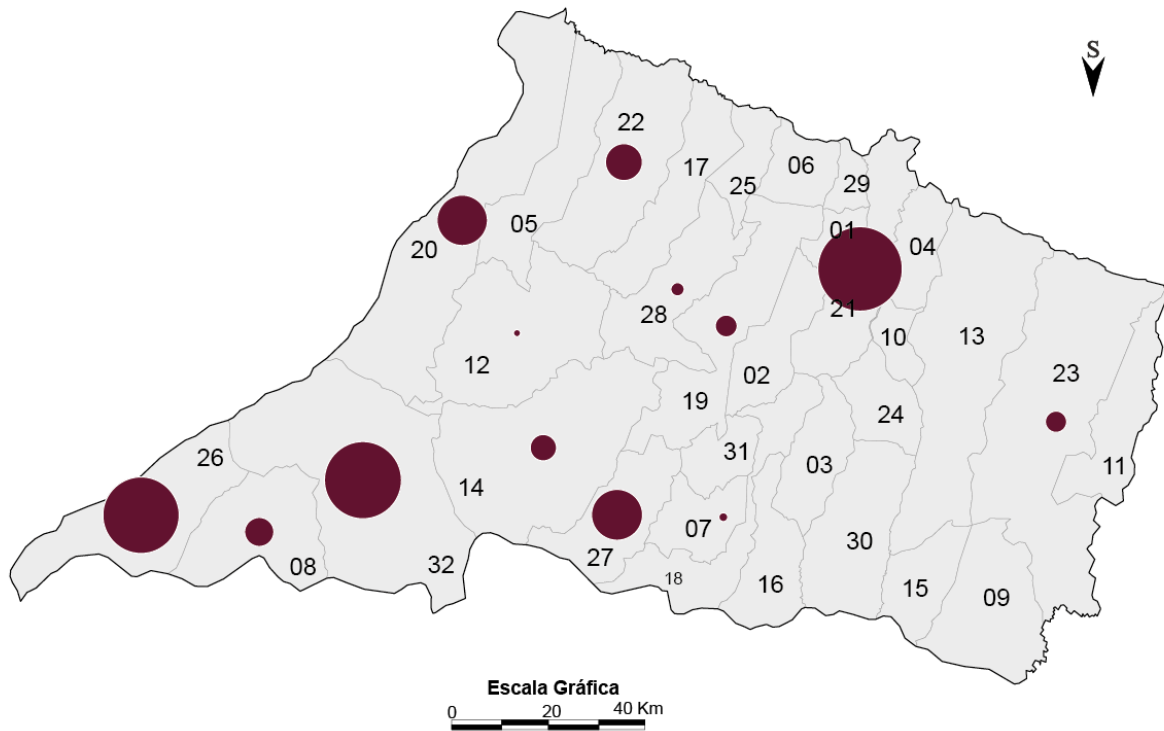
NERA: Núcleo de Estudos, Pesquisas e Projetos de Reforma Agrária
www.fct.unesp.br/nera

Coordenação: Eduardo Paulon Girardi
Cartografia: Lucas Pauli
Software de Cartomática: Philcarto
Base cartográfica: Philippe Waniez

Fonte de Dados : CPT e DATALUTA (NERA)
Apoio: CNPq, FAPESP, PROEX (UNESP) e CAPES

Presidente Prudente, outubro de 2014

**MAPA 10 - PONTAL DO PARANAPANEMA - GEOGRAFIA DAS MANIFESTAÇÕES DO CAMPO - 2000-2013
NÚMERO DE PESSOAS EM MANIFESTAÇÕES**

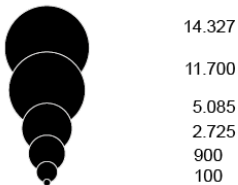


Índice de Municípios

- | | | |
|---------------------------------|------------------------------|--------------------------|
| 01 - Alfredo Marcondes | 13 - Martinópolis | 25 - Ribeirão dos Índios |
| 02 - Álvares Machado | 14 - Mirante do Paranapanema | 26 - Rosana |
| 03 - Anhumas | 15 - Nantes | 27 - Sandovalina |
| 04 - Caiabu | 16 - Narandiba | 28 - Santo Anastácio |
| 05 - Caiuá | 17 - Piquerobi | 29 - Santo Expedito |
| 06 - Emilianópolis | 18 - Pirapozinho | 30 - Taciba |
| 07 - Estrela do Norte | 19 - Presidente Bernardes | 31 - Tarabá |
| 08 - Euclides da Cunha Paulista | 20 - Presidente Epitácio | 32 - Teodoro Sampaio |
| 09 - Iepê | 21 - Presidente Prudente | |
| 10 - Indiana | 22 - Presidente Venceslau | |
| 11 - João Ramalho | 23 - Rancharia | |
| 12 - Marabá Paulista | 24 - Regente Feijó | |

Legenda

Número de pessoas em manifestações



DATALUTA - Banco de Dados da Luta pela Terra

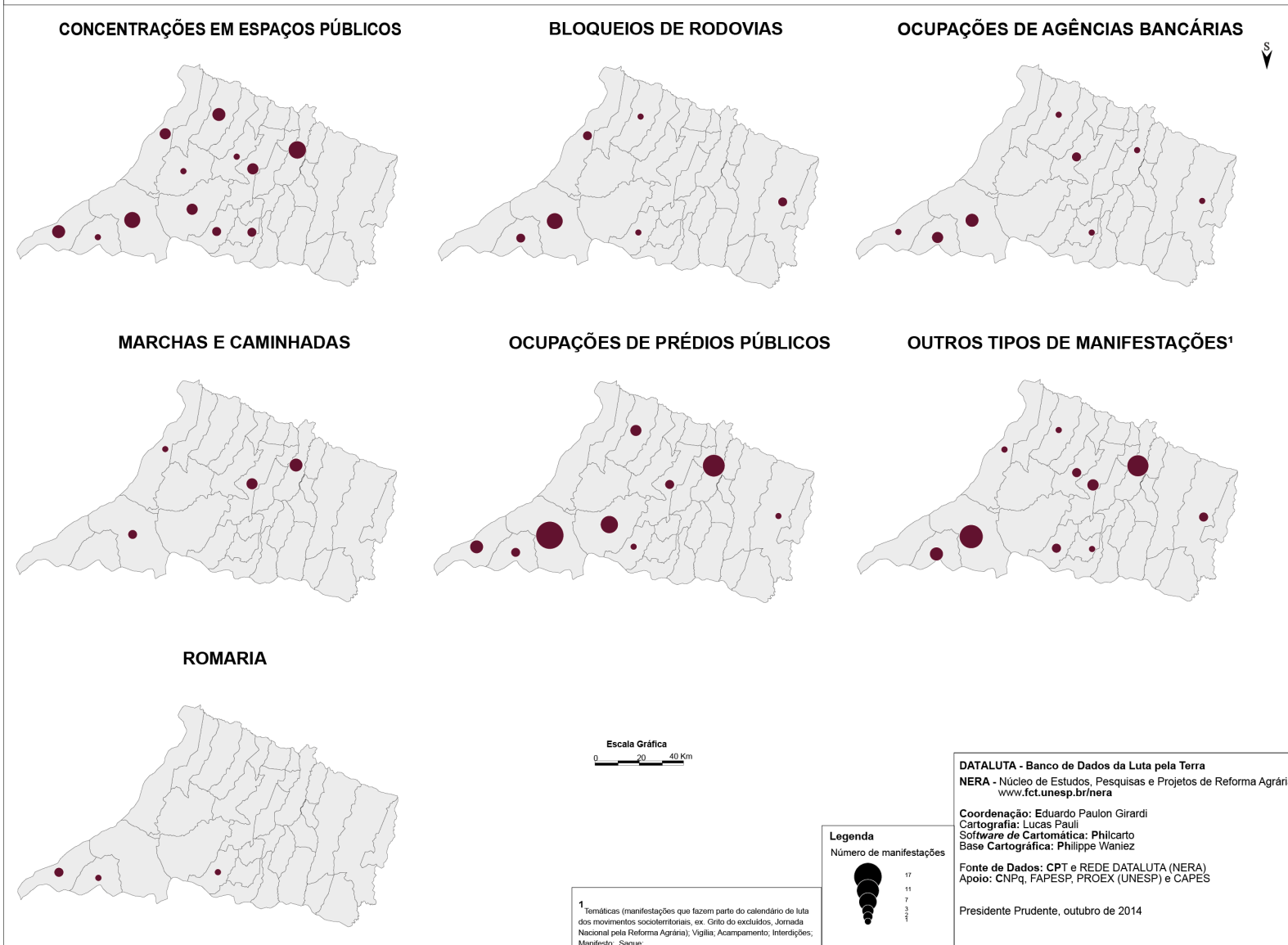
NERA: Núcleo de Estudos, Pesquisas e Projetos de Reforma Agrária
www.fct.unesp.br/nera

Coordenação: Eduardo Paulon Girardi
Cartografia: Lucas Pauli
Software de Cartomática: Philcarto
Base cartográfica: Philippe Waniez

Fonte de Dados : CPT e DATALUTA (NERA)
Apoio: CNPq, FAPESP, PROEX (UNESP) e CAPES

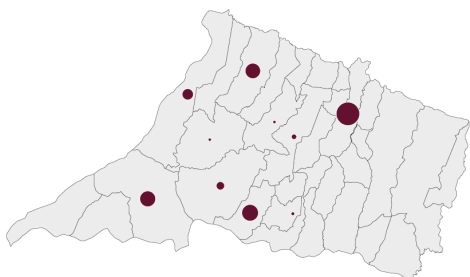
Presidente Prudente, outubro de 2014

**PRANCHA 2 - PONTAL DO PARANAPANEMA - TIPOLOGIA DAS MANIFESTAÇÕES DO CAMPO
NÚMERO DE MANIFESTAÇÕES - 2000-2013**

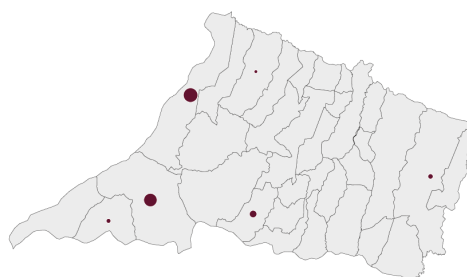


**PRANCHA 3 - PONTAL DO PARANAPANEMA - TIPOLOGIA DAS MANIFESTAÇÕES DO CAMPO
NÚMERO DE PESSOAS EM MANIFESTAÇÕES - 2000-2013**

CONCENTRAÇÕES EM ESPAÇOS PÚBLICOS



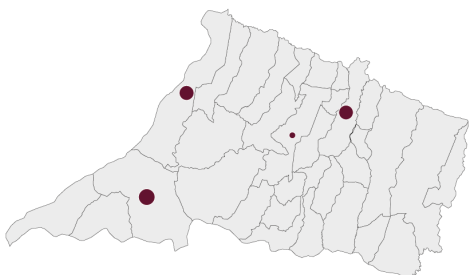
BLOQUEIOS DE RODOVIAS



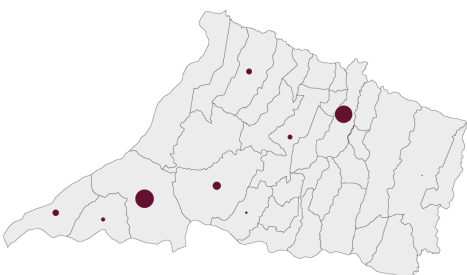
OCUPAÇÕES DE AGÊNCIAS BANCÁRIAS



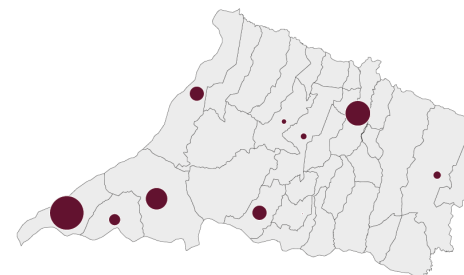
MARCHAS E CAMINHADAS



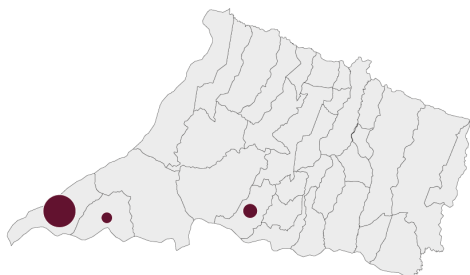
OCUPAÇÕES DE PRÉDIOS PÚBLICOS



OUTROS TIPOS DE MANIFESTAÇÕES¹




ROMARIA



Escala Gráfica
0 20 40 Km

Legenda
Número de manifestações



¹ Temáticas (manifestações que fazem parte do calendário de luta dos movimentos socioterritoriais, ex. Grito do excluído, Jornada Nacional pela Reforma Agrária), Vigília, Acampamento, Interdições, Manifesto, Saque.

Alguns municípios não tiveram o número de pessoas participantes informado.

DATALUTA - Banco de Dados da Luta pela Terra
NERA - Núcleo de Estudos, Pesquisas e Projetos de Reforma Agrária
www.fct.unesp.br/nera

Coordenação: Eduardo Paulon Girardi
Cartografia: Lucas Pauli
Software de Cartomática: Philcarto
Base Cartográfica: Philippe Waniez

Fonte de Dados: CPT e REDE DATALUTA (NERA)
Apoio: CNPq, FAPESP, PROEX (UNESP) e CAPES

Presidente Prudente, outubro de 2014