



DATA LUTA



RELATÓRIO 2011

**COORDENAÇÃO
PAULO CESAR SCARIM**

**PESQUISA E ORGANIZAÇÃO
LADISLAU SANDERS**

**DATALUTA – BANCO DE DADOS DA LUTA PELA TERRA
RELATÓRIO 2011 – ESPÍRITO SANTO**

COORDENAÇÃO

Profº Dr. Paulo Scarim

(Observatório dos Conflitos no Campo do Espírito Santo – OCCA UFES)

PESQUISA E ORGANIZAÇÃO DO RELATÓRIO

Ladislau Sanders

(Observatório dos Conflitos no Campo do Espírito Santo – OCCA UFES)

APOIO

Danilo Valentin pereira

(Núcleo de Estudos, Pesquisas e Projetos de Reforma Agrária – NERA UNESP)

José Sobreiro Filho

(Núcleo de Estudos, Pesquisas e Projetos de Reforma Agrária – NERA UNESP)



OCCA – Observatório dos Conflitos no Campo do Espírito Santo – UFES
Coordenação: SCARIM, P. C. Vitória, Espírito Santo. Janeiro de 2013.
DATALUTA – Banco de Dados da Luta pela Terra: Relatório Espírito Santo 2011.
2011 – ano 1

1. Geografia – Questão Agrária – Ocupações – Assentamentos – Movimentos Socioterritoriais – Estrutura Fundiária – Territorialização – Espacialização – Manifestações

SUMÁRIO

APRESENTAÇÃO	4
METODOLOGIA	5
DATALUTA ESPÍRITO SANTO - MANIFESTAÇÕES - 2000-2011	
TABELA 1: ESPÍRITO SANTO - MUNICÍPIOS COM MAIOR NÚMERO DE MANIFESTAÇÕES, 2000 - 2011	7
TABELA 2: ESPÍRITO SANTO - MUNICÍPIOS COM MAIOR NÚMERO DE PESSOAS EM MANIFESTAÇÕES, 2000 - 2011	8
TABELA 3: ESPÍRITO SANTO – MACRORREGIÕES COM MAIOR NÚMERO DE MANIFESTAÇÕES, 2000 - 2011	9
TABELA 4: ESPÍRITO SANTO – MACRORREGIÕES COM MAIOR NÚMERO DE PESSOAS EM MANIFESTAÇÕES, 2000 - 2011	9
GRÁFICO 1: ESPÍRITO SANTO – MUNICÍPIOS COM MAIOR NÚMERO DE MANIFESTAÇÕES, 2000 - 2011	10
GRÁFICO 2: ESPÍRITO SANTO – MUNICÍPIOS COM MAIOR NÚMERO DE PESSOAS EM MANIFESTAÇÕES, 2000 - 2011	11
MAPA 1: ESPÍRITO SANTO - MANIFESTAÇÕES POR MUNICÍPIO, 2000 - 2011	12
TABELA 5: ESPÍRITO SANTO – MUNICÍPIOS COM MAIOR NÚMERO DE MANIFESTAÇÕES, 2011	13
TABELA 6: ESPÍRITO SANTO - MUNICÍPIOS COM MAIOR NÚMERO DE PESSOAS EM MANIFESTAÇÕES, 2011	13
TABELA 7: ESPÍRITO SANTO – MACRORREGIÕES COM MAIOR Nº DE MANIFESTAÇÕES, 2011	14
TABELA 8: ESPÍRITO SANTO – MACRORREGIÕES COM MAIOR NÚMERO DE PESSOAS EM MANIFESTAÇÕES, 2011	14
GRÁFICO 3: ESPÍRITO SANTO – MUNICÍPIOS COM MAIOR NÚMERO DE MANIFESTAÇÕES, 2011	15
DATALUTA ESPÍRITO SANTO - OCUPAÇÕES DE TERRA - 1988-2011	
GRÁFICO 4: ESPÍRITO SANTO – MUNICÍPIOS COM MAIOR NÚMERO DE PESSOAS EM MANIFESTAÇÕES, 2011	16
TABELA 9: ESPÍRITO SANTO – MUNICÍPIOS COM MAIOR NÚMERO DE OCUPAÇÕES, 1988 – 2011	17
TABELA 10: ESPÍRITO SANTO – MUNICÍPIOS COM MAIOR NÚMERO DE FAMÍLIAS EM OCUPAÇÕES, 1988 - 2011	18
TABELA 11: ESPÍRITO SANTO – MACRORREGIÕES COM MAIOR NÚMERO DE OCUPAÇÕES, 1988 - 2011	19
TABELA 12: ESPÍRITO SANTO – MACRORREGIÕES COM MAIOR NÚMERO DE FAMÍLIAS EM OCUPAÇÕES, 1988 - 2011	19
GRÁFICO 5: ESPÍRITO SANTO – MUNICÍPIOS COM MAIOR NÚMERO DE OCUPAÇÕES, 1988 - 2011	20
GRÁFICO 6: ESPÍRITO SANTO – MUNICÍPIOS COM MAIOR NÚMERO DE FAMÍLIAS EM OCUPAÇÕES, 2001 – 2011	21
MAPA 2: ESPÍRITO SANTO - OCUPAÇÕES POR MUNICÍPIO, 1988 - 2011	22
TABELA 13: ESPÍRITO SANTO – OCUPAÇÕES DE TERRA NO ESPÍRITO SANTO, 2011	23
DATALUTA ESPÍRITO SANTO - ASSENTAMENTOS RURAIS - 1986-2011	
TABELA 14: ESPÍRITO SANTO – MUNICÍPIOS COM MAIOR NÚMERO DE ASSENTAMENTOS RURAIS, 1986 - 2010	24
TABELA 15: ESPÍRITO SANTO – ASSENTAMENTOS RURAIS, 1986 – 2011	25
GRÁFICO 7: ESPÍRITO SANTO – ASSENTAMENTOS RURAIS, 1986 – 2011	26
MAPA 3: ESPÍRITO SANTO - ASSENTAMENTO RURAIS, 1986 - 2011	27
TABELA 16: ESPÍRITO SANTO – ASSENTAMENTOS RURAIS POR MUNICÍPIO, 2011	28
DATALUTA ESPÍRITO SANTO - ESTRUTURA FUNDIÁRIA - 2010-2011	
TABELA 17: ESPÍRITO SANTO – ESTRUTURA FUNDIÁRIA, 2010 - 2011	29
DATALUTA ESPÍRITO SANTO - MOVIMENTOS SOCIOTERRITORIAIS - 1988-2011	
TABELA 18: ESPÍRITO SANTO – MOVIMENTOS SOCIOTERRITORIAIS EM OCUPAÇÕES, 1988 - 2011	30
TABELA 19: ESPÍRITO SANTO – MOVIMENTOS SOCIOTERRITORIAIS EM OCUPAÇÕES, 2011	32
TABELA 20: ESPÍRITO SANTO – MOVIMENTOS SOCIOTERRITORIAIS EM MANIFESTAÇÕES, 2011	33
TABELA 21: ESPÍRITO SANTO – MOVIMENTOS SOCIOTERRITORIAIS QUE ATUARAM, 2000 – 2011	34
ESPÍRITO SANTO – SIGLAS DOS MOVIMENTOS SOCIOTERRITORIAIS QUE ATUARAM, 2000 – 2011	35

APRESENTAÇÃO

Este é o Relatório DATALUTA Espírito Santo 2011. Um levantamento de dados sobre a luta pela terra neste Estado desde a segunda metade dos anos 80 até o ano de 2011. O grupo responsável por tal trabalho é o Observatório dos Conflitos no Campo do Espírito Santo, sendo este grupo membro da Rede DATALUTA – Banco de Dados da Luta pela Terra. Esta rede congrega professores e estudantes, pesquisadores da questão agrária, em torno de um banco de informações sobre esta questão, sendo este banco alimentado por estes diversos grupos que compõem a rede. Os grupos são vários Estados e Universidades do país como Núcleo de Estudos, Pesquisas e Projetos de Reforma Agrária - NERA vinculado ao Departamento de Geografia da Faculdade de Ciências e Tecnologia da UNESP, *campus* de Presidente Prudente, o Laboratório de Geografia Agrária – LAGEA – da Universidade Federal de Uberlândia , o Laboratório de Geografia das Lutas no Campo e na Cidade – GEOLUTAS do Departamento de Geografia da Universidade Estadual do Oeste do Paraná – *campus* de Marechal Rondon, o Núcleo de Estudos Agrários – NEAG do Departamento de Geografia da Universidade Federal do Rio Grande do Sul; o Grupo de Pesquisas em Geografia Agrária e Conservação da Biodiversidade do Pantanal – GECA da Universidade Federal do Mato Grosso, o Laboratório de Estudos Rurais e Urbanos – LABERUR do Departamento de Geografia da Universidade Federal do Sergipe, o Observatório dos Conflitos do Campo – OCCA da Universidade Federal do Espírito Santo, o Grupo de Estudos sobre Trabalho, Espaço e Campesinato – GETEC, da Universidade Federal da Paraíba e o Laboratório de Estudos Territoriais – LABET, do *campus* de Três Lagoas da Universidade Federal do Mato Grosso do Sul. Os grupos de pesquisa que compõem a REDE DATALUTA estão trabalhando para publicar estes relatórios em seus estados.

O Banco de Dados de Luta pela Terra – DATALUTA surge como um projeto de extensão no ano de 1998 em Pres. Prudente, no NERA e ao passar do tempo foi ganhando o caráter de rede. A nossa entrada se deu ao fim do ano de 2009, de modo que o trabalho do DATALUTA ES ainda vem num processo de consolidação e este relatório é o resultado disso.

É partindo deste trabalho em rede que lançamos o nosso relatório DATALUTA ES no sentido de fornecer mais um subsídio para as discussões, formulações, pesquisas e análises sobre o espaço agrário capixaba, tendo a consciência de que a luta pela terra ainda é fenômeno extremamente presente na contemporaneidade e que produz também espaços, resistências e luta. Assim também ocorre no ES e este relatório é um estudo preliminar sobre o campo do ES. No entanto para angariar mais elementos para a reflexão sobre o ES e utilizando os dados do DATALUTA deixamos como indicativo a leitura do artigo “Disputas territoriais no ES: 2001 – 2011” de nossa autoria publicado no Boletim Dataluta: http://www2.fct.unesp.br/nera/boletimdataluta/boletim_dataluta_8_2012.pdf

No mais, desejamos a todas e todos bons estudos!

Solicitamos, por gentileza, que ao utilizarem estes dados, nos enviem o trabalho ou via eletrônica ou, até mesmo, via correios.

Paulo Cesar Scarim
Ladislau Sanders

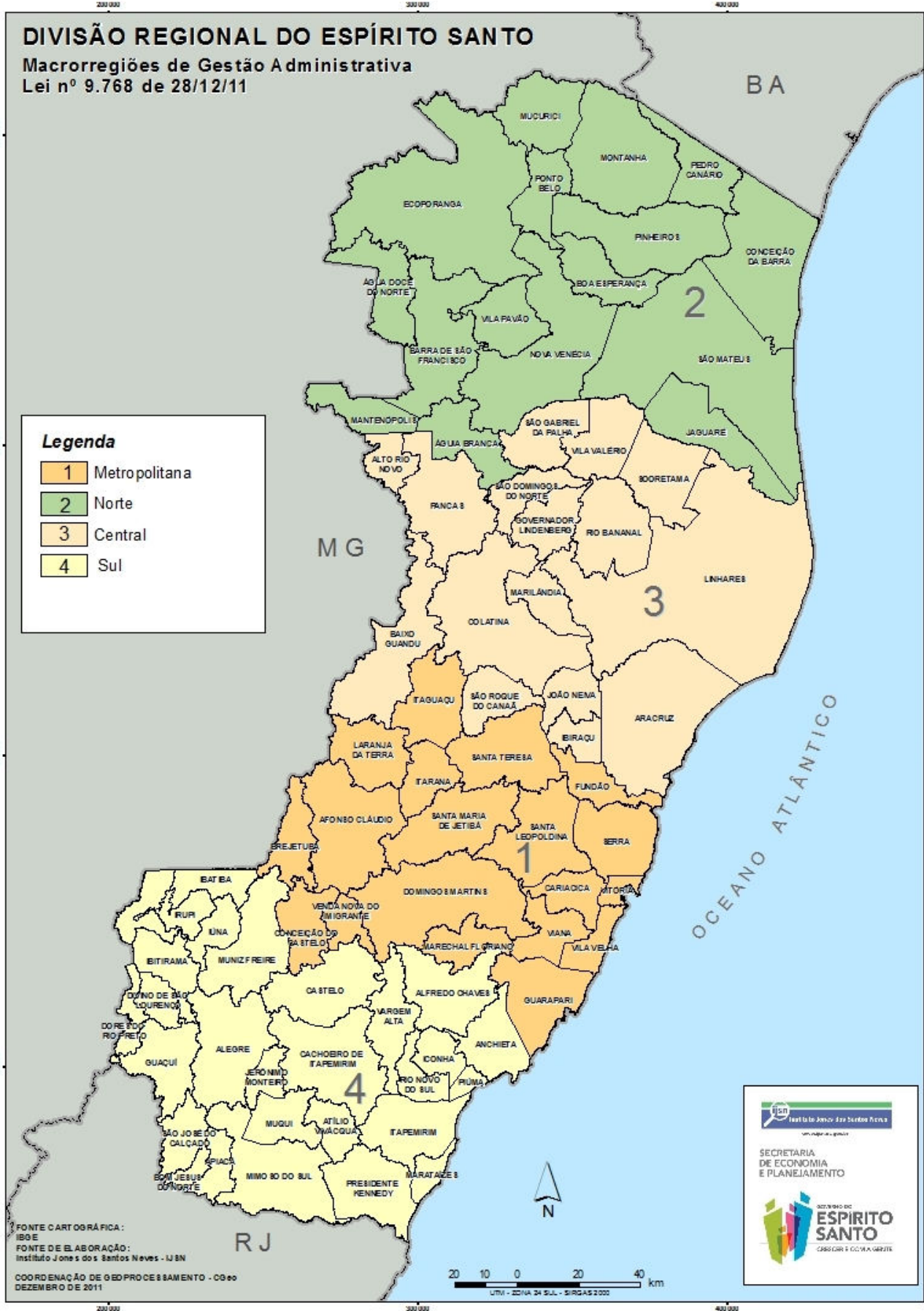
Equipe DATALUTA ES

METODOLOGIA

A metodologia de trabalho do DATALUTA ES é constituída por uma série de procedimentos. Criamos categorias de análise e sistematização e que são alimentadas de acordo com os levantamentos de informações que fazemos tendo fontes básicas para o fornecimento destas informações. Dado este momento, organizamos e aplicamos os dados em escalas. Para isso utilizamos o Excel na tabulação, organização e hospedagem dos dados, o software livre *philcarto* a produção de mapas temáticos e o CorelDraw para o tratamento final da imagem gerada pelo *philcarto*.

É de muita importância também esclarecer aqui quais são as nossas fontes principais e qual a abrangência, se tratando de tempo e quantidade de informações, que nossa rede possui. Para as categorias ocupações o registro dos dados é desde 1988; assentamentos desde 1979; movimentos socioterritoriais e manifestações desde 2000 e os dados da estrutura fundiária são de 2010 e 2011. Os dados de ocupações de terra, famílias e movimentos socioterritoriais são organizados a partir das seguintes fontes: CPT - Comissão Pastoral da Terra, OAN - Ouvidoria Agrária Nacional e dos dados levantados de diários nacionais e regionais pelo OCCA, que acompanha diariamente os jornais impressos 'A Gazeta', 'A tribuna'. Consultamos também sítios na internet como por exemplo o www.seculodiario.com.br, jornais *on line* regionais e fazemos a leitura, no formato .pdf, do jornal 'Tribuna do Cricaré' que é um jornal impresso no norte do Estado do ES e que nos fornece diariamente uma cópia digitalizada que é enviada por e-mail.

Para a divisão macrorregional trabalhamos com a que está disposta pelo Estado hoje, atenção para o mapa seguinte.



Fonte: www.ijsn.es.gov.br

TABELA 1: ESPÍRITO SANTO - MUNICÍPIOS COM MAIOR NÚMERO DE MANIFESTAÇÕES, 2000 - 2011

CLASS.	MUNICÍPIO	MANIFESTAÇÕES	PESSOAS
1º	Vitória	45	33.490
2º	São Mateus	18	10.080
3º	Aracruz	16	6.900
4º	Linhares	9	4.815
	Vila Velha	9	2.060
5º	Montanha	5	2.150
6º	Pinheiros	4	1.750
7º	Cachoeiro do Itapemirim	3	450
8º	Alegre	2	
	Anchieta	2	
	Barra de São Francisco	2	
	Colatina	2	
	Domingos Martins	2	
	Itapemirim	2	270
	Nova Venécia	2	100
	São Gabriel da Palha	2	50
	São José do Calçado	2	100
9º	Afonso Cláudio	1	
	Cariacica	1	100
	Conceição da Barra	1	300
	Guaçuí	1	80
	Iconha	1	200
	Mimoso do Sul	1	200
	Pancas	1	150
	Piúma	1	750
	Ponto Belo	1	600
	Santa Teresa	1	150
	Serra	1	
TOTAL		138	64.745

Fonte: DATALUTA – Banco de dados de luta pela terra, 2012.

TABELA 2: ESPÍRITO SANTO - MUNICÍPIOS COM MAIOR NÚMERO DE PESSOAS EM MANIFESTAÇÕES, 2000 - 2011

CLASS.	MUNICÍPIO	PESSOAS	MANIFESTAÇÕES
1º	Vitória	33.490	45
2º	São Mateus	10.080	18
3º	Aracruz	6.900	16
5º	Linhares	4.815	9
6º	Montanha	2.150	5
7º	Vila Velha	2.060	9
8º	Pinheiros	1.750	4
9º	Piúma	750	1
10º	Ponto Belo	600	1
11º	Cachoeiro do Itapemirim	450	3
12º	Conceição da Barra	300	1
13º	Itapemirim	270	2
14º	Iconha	200	1
	Mimoso do Sul	200	1
15º	Pancas	150	1
	Santa Teresa	150	1
16º	Nova Venécia	100	2
	São José do Calçado	100	2
	Cariacica	100	1
17º	Guaçuí	80	1
18º	São Gabriel da Palha	50	2
TOTAL		64.745	126

Fonte: DATALUTA – Banco de dados de luta pela terra, 2012.

TABELA 3: ESPÍRITO SANTO – MACRORREGIÕES COM MAIOR NÚMERO DE MANIFESTAÇÕES, 2000 - 2011

CLASS.	REGIÃO	MANIFESTAÇÕES	PESSOAS
1º	METROPOLITANA	60	35.800
2º	NORTE	33	15.030
3º	CENTRAL	30	11.915
4º	SUL	15	2.050
TOTAL		138	64.795

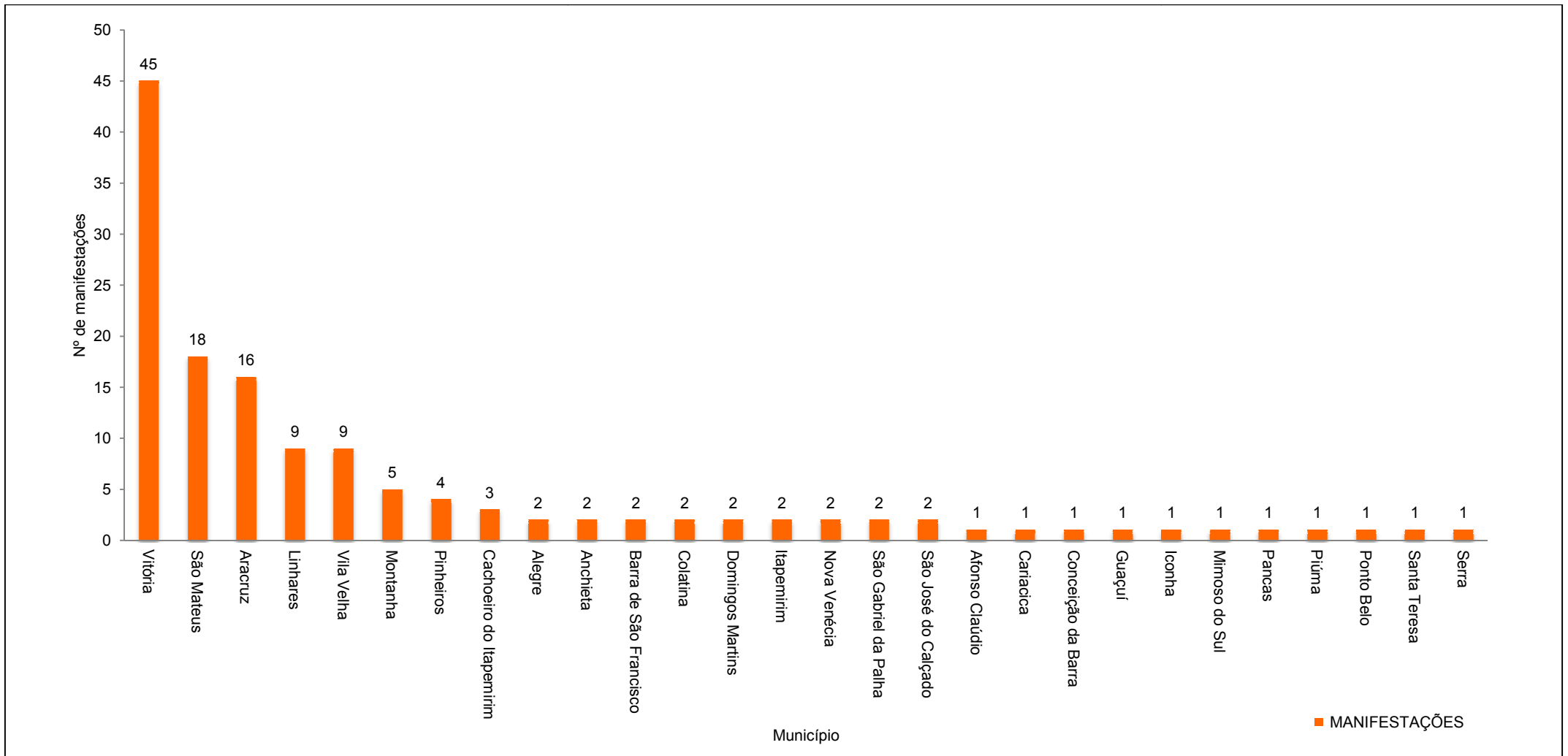
Fonte: DATALUTA – Banco de dados de luta pela terra, 2012.

TABELA 4: ESPÍRITO SANTO – MACRORRREGIÕES COM O MAIOR NÚMERO DE PESSOAS EM MANIFESTAÇÕES, 2000 - 2011

CLASS.	REGIÃO	PESSOAS	MANIFESTAÇÕES
1º	METROPOLITANA	35.800	60
2º	NORTE	15.030	33
3º	CENTRAL	11.915	30
4º	SUL	2.050	15
TOTAL		64.795	138

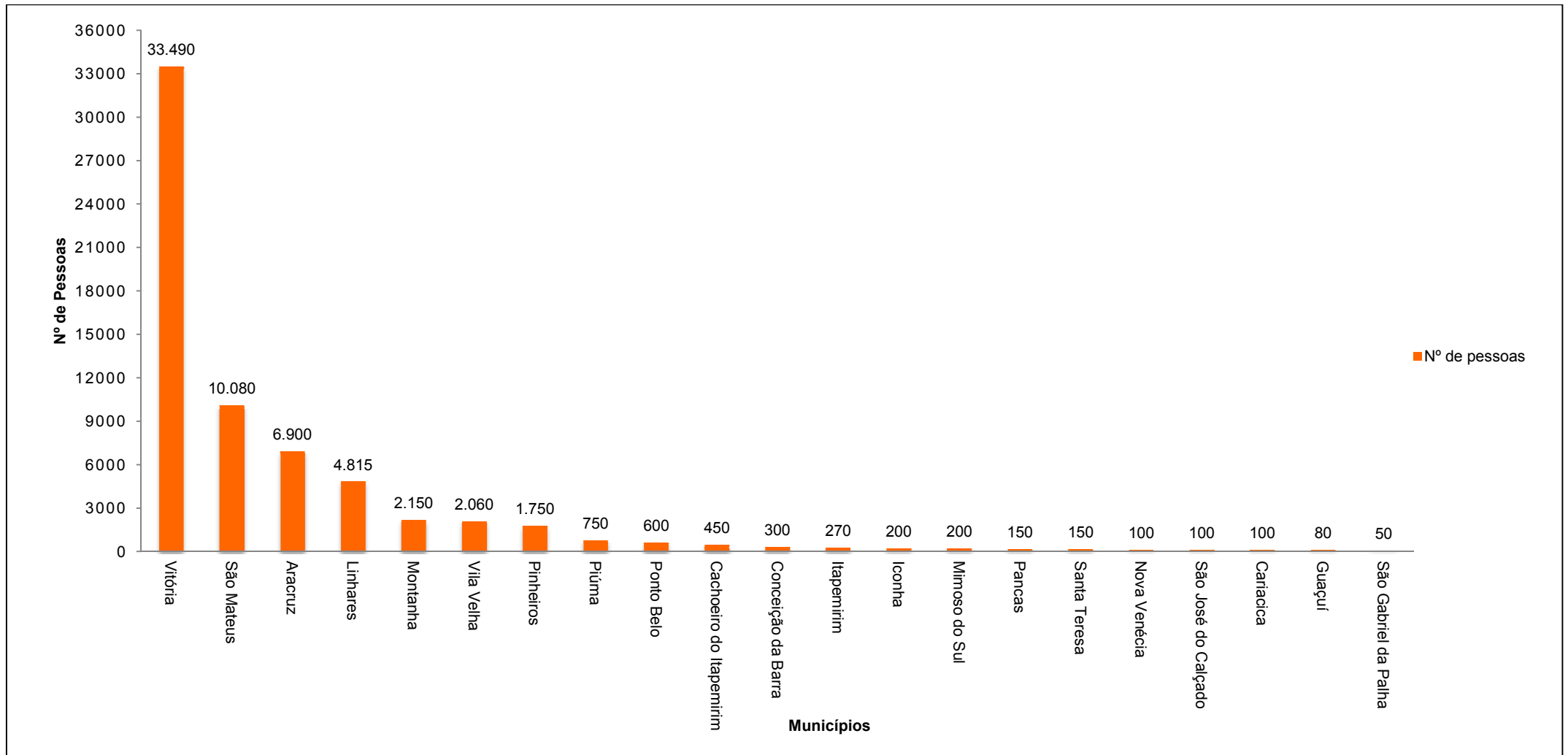
Fonte: DATALUTA – Banco de dados de luta pela terra, 2012.

GRÁFICO 1: ESPÍRITO SANTO – MUNICÍPIOS COM MAIOR NÚMERO DE MANIFESTAÇÕES, 2000 - 2011



Fonte: DATALUTA – Banco de dados de luta pela terra, 2012.

GRÁFICO 2: ESPÍRITO SANTO – MUNICÍPIOS COM MAIOR NÚMERO DE PESSOAS EM MANIFESTAÇÕES, 2000 - 2011



Fonte: DATALUTA – Banco de dados de luta pela terra, 2012.

Mapa 1: Espírito Santo - Manifestações por Município, 2000 - 2011

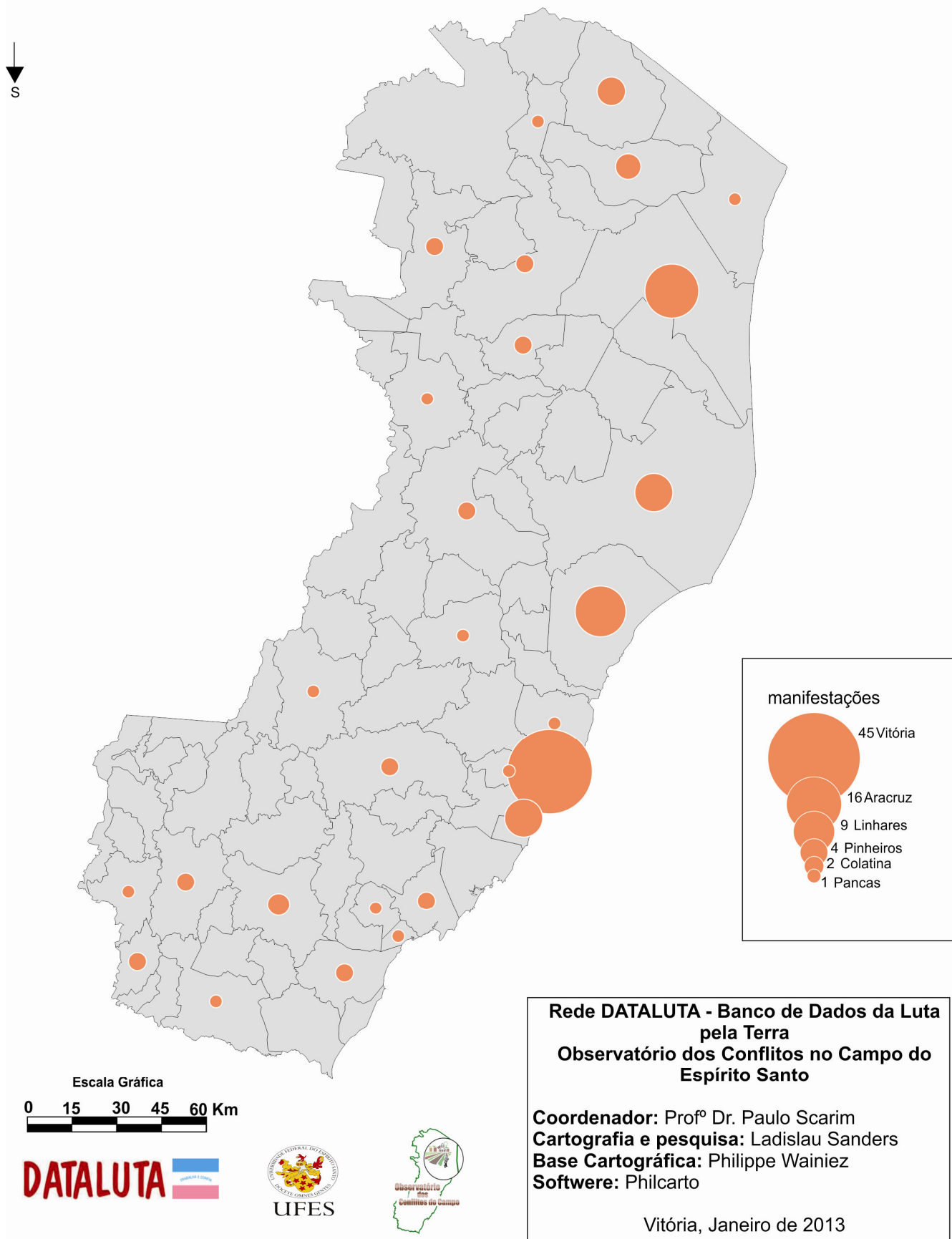


TABELA 5: ESPÍRITO SANTO – MUNICÍPIOS COM MAIOR NÚMERO DE MANIFESTAÇÕES, 2011

CLASS	MUNICÍPIO	MANIFESTAÇÕES	PESSOAS
1º	Vitória	6	4.550
2º	Vila Velha	5	1.200
3º	Anchieta	1	
	Serra	1	
	Pinheiros	1	100
TOTAL		14	5.850

Fonte: DATALUTA – Banco de dados de luta pela terra, 2012.

TABELA 6: ESPÍRITO SANTO - MUNICÍPIOS COM MAIOR NÚMERO DE PESSOAS EM MANIFESTAÇÕES, 2011

CLASS.	MUNICÍPIO	PESSOAS	MANIFESTAÇÕES
1º	Vitória	4.550	6
2º	Vila Velha	1.200	5
3º	Pinheiros	100	1
TOTAL		5.850	12

Fonte: DATALUTA – Banco de dados de luta pela terra, 2012.

TABELA 7: ESPÍRITO SANTO – MACRORREGIÕES COM MAIOR Nº DE MANIFESTAÇÕES, 2011

CLASS.	REGIÃO	MANIFESTAÇÕES	PESSOAS
1º	Metropolitana	12	5.750
2º	Norte	1	100
	Sul	1	
TOTAL		14	5.854

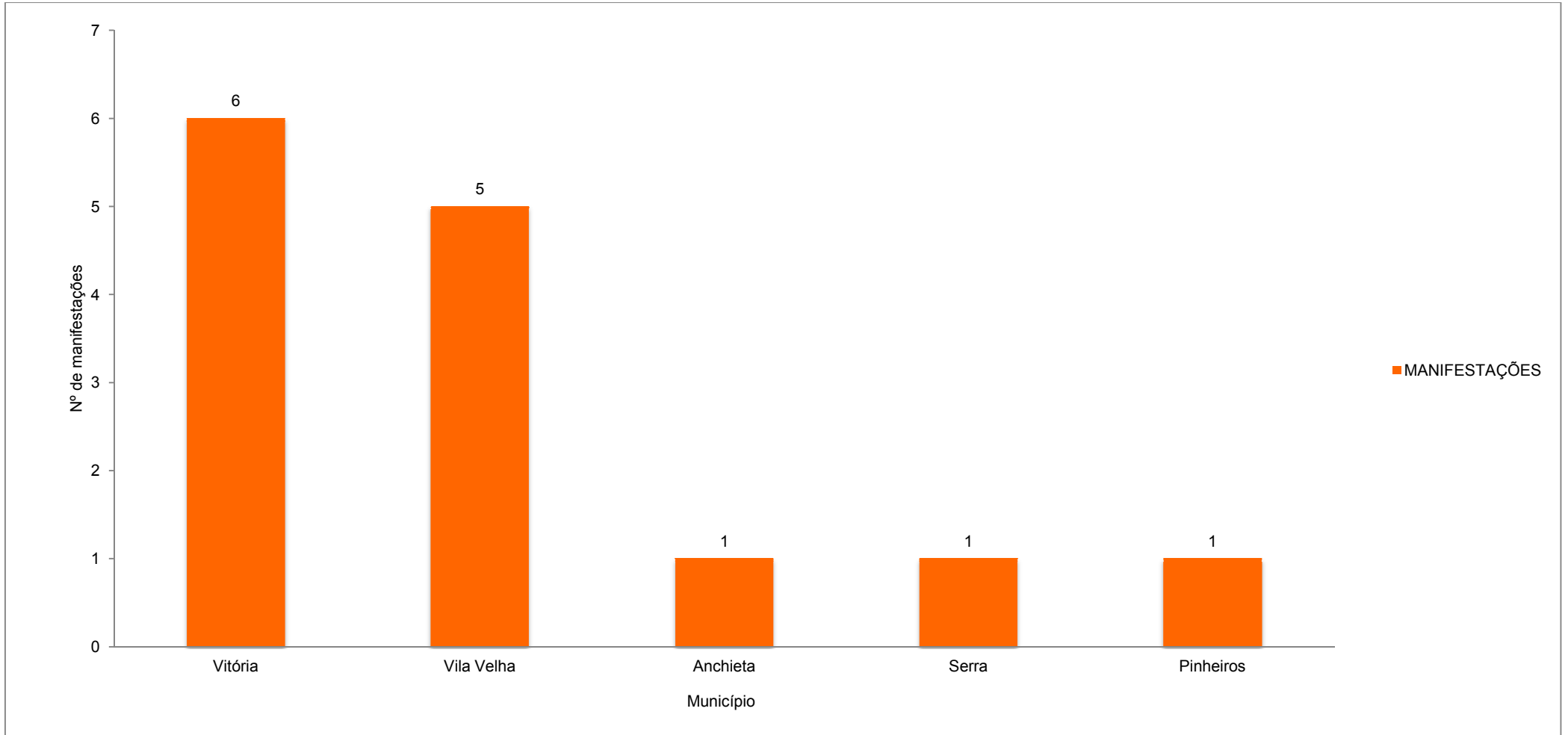
Fonte: DATALUTA – Banco de dados de luta pela terra, 2012.

TABELA 8: ESPÍRITO SANTO – MACRORREGIÕES COM MAIOR NÚMERO DE PESSOAS EM MANIFESTAÇÕES, 2011

CLASS.	REGIÃO	PESSOAS	MANIFESTAÇÕES
1º	Metropolitana	5.750	12
2º	Norte	100	1
TOTAL		5.850	13

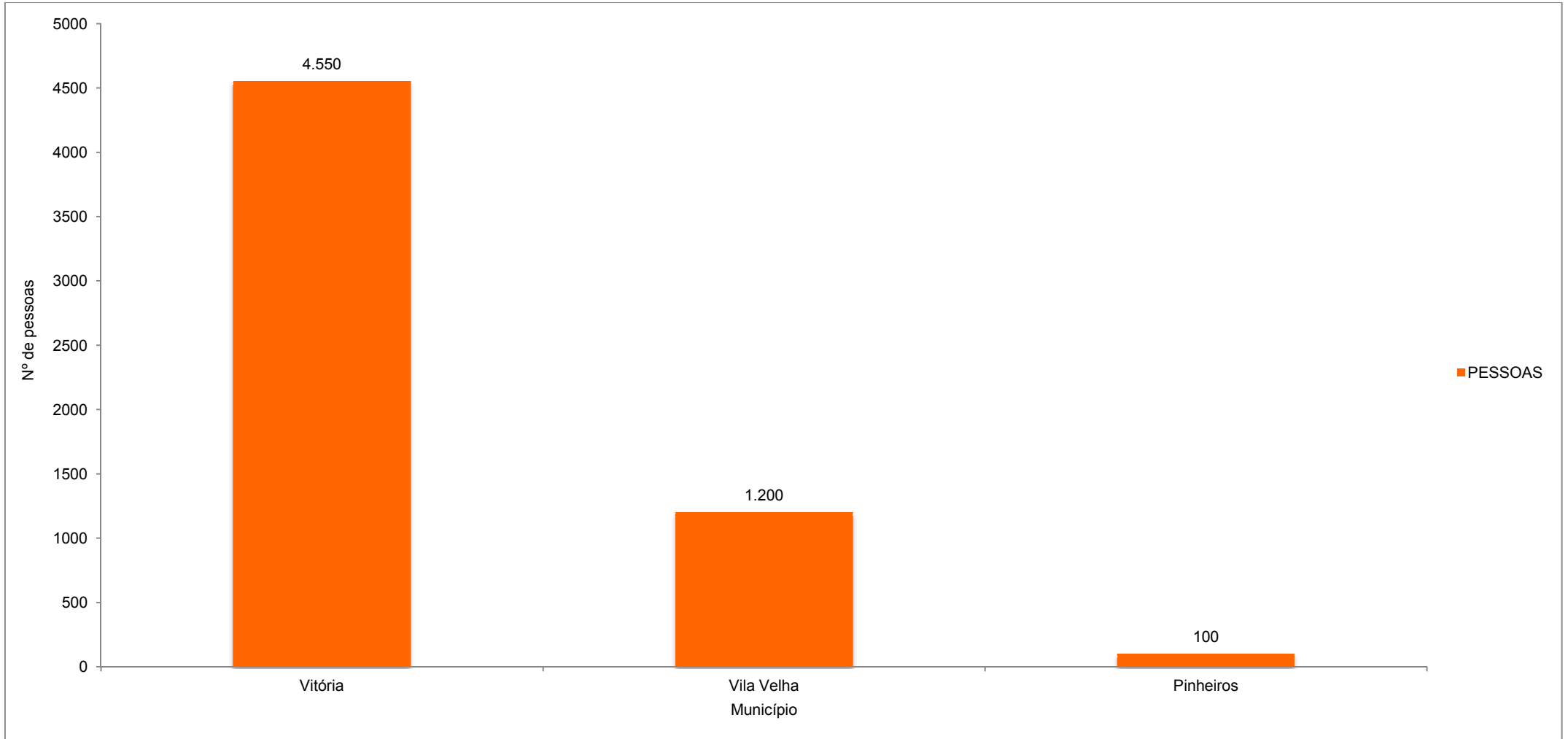
Fonte: DATALUTA – Banco de dados de luta pela terra, 2012.

GRÁFICO 3: ESPÍRITO SANTO – MUNICÍPIOS COM MAIOR NÚMERO DE MANIFESTAÇÕES, 2011



Fonte: DATALUTA – Banco de dados de luta pela terra, 2012

GRÁFICO 4: ESPÍRITO SANTO – MUNICÍPIOS COM MAIOR NÚMERO DE PESSOAS EM MANIFESTAÇÕES, 2011



Fonte: DATALUTA – Banco de dados de luta pela terra, 2012.

TABELA 9: ESPÍRITO SANTO – MUNICÍPIOS COM MAIOR NÚMERO DE OCUPAÇÕES, 1988 – 2011

CLASS.	MUNICÍPIO	Nº OCUPAÇÕES	Nº FAMÍLIAS
1º	Aracruz	9	1.051
	Conceição da Barra	9	1.188
	Mimoso do Sul	9	524
2º	São Mateus	8	1.620
3º	Guaçuí	6	970
	Muqui	6	343
	Ponto Belo	6	606
4º	Nova Venécia	4	1.025
	Pinheiros	4	942
5º	Jaguaré	3	390
	Linhares	3	1.050
	São Domingos do Norte	3	450
6º	Barra de São Francisco	2	76
	Ecoporanga	2	156
	Fundão	2	140
	Itapemirim	2	170
	Mucurici	2	570
	Pedro Canário	2	133
	Presidente Kennedy	2	230
	Serra	2	290
	7º	Apiacá	1
Aracruz/Linhares*		1	200
Boa Esperança		1	120
Cachoeiro de Itapemirim		1	55
Conceição da Barra/Pedro Canário*		1	90
Divino São Lourenço		1	7
Ibitirama		1	
Iúna		1	55
Mantenópolis		1	100
Montanha		1	42
Muniz Freire		1	45
Viana		1	18
Vila Valério		1	89
Vilha Velha		1	230
TOTAL			100

Fonte: DATALUTA – Banco de dados de luta pela terra, 2012.

* Ocupações que ocorreram em áreas que abrangem dois municípios

TABELA 10: ESPÍRITO SANTO – MUNICÍPIOS COM MAIOR NÚMERO DE FAMÍLIAS EM OCUPAÇÕES, 1988 - 2011

CLASS.	MUNICÍPIO	Nº FAMÍLIAS	OCUPAÇÕES
1º	São Mateus	1.620	8
2º	Conceição da Barra	1.188	9
3º	Aracruz	1.051	9
4º	Linhares	1.050	3
5º	Nova Venécia	1.025	4
6º	Guaçuí	970	6
7º	Pinheiros	942	4
8º	Ponto Belo	606	6
9º	Mucurici	570	2
10º	Mimoso do Sul	524	9
11º	São Domingos do Norte	450	3
12º	Jaguaré	390	3
13º	Muqui	343	6
14º	Serra	290	2
15º	Presidente Kennedy	230	2
	Vilha Velha	230	1
16º	Aracruz/Linhares	200	1
17º	Itapemirim	170	2
18º	Ecoporanga	156	2
19º	Fundão	140	2
20º	Pedro Canário	133	2
21º	Boa Esperança	120	1
22º	Mantenópolis	100	1
23º	Conceição da Barra/ Pedro Canário	90	1
24º	Vila Valério	89	1
25º	Barra de São Francisco	76	2
26º	Cachoeiro de Itapemirim	55	1
	Iúna	55	1
27º	Muniz Freire	45	1
28º	Montanha	42	1
29º	Apiacá	20	1
30º	Viana	18	1
31º	Divino São Lourenço	7	1
TOTAL		12.995	99

Fonte: DATALUTA – Banco de dados de luta pela terra, 2012.

* Ocupações que ocorreram em áreas que abrangem dois municípios

TABELA 11: ESPÍRITO SANTO – MACRORREGIÕES COM MAIOR NÚMERO DE OCUPAÇÕES, 1988 - 2011

CLASS.	REGIÃO	Nº OCUPAÇÕES	Nº FAMÍLIAS
1º	Norte	46	7.058
2º	Sul	31	2.419
3º	Central	17	2.840
4º	Metropolitana	6	678
TOTAL		100	12.995

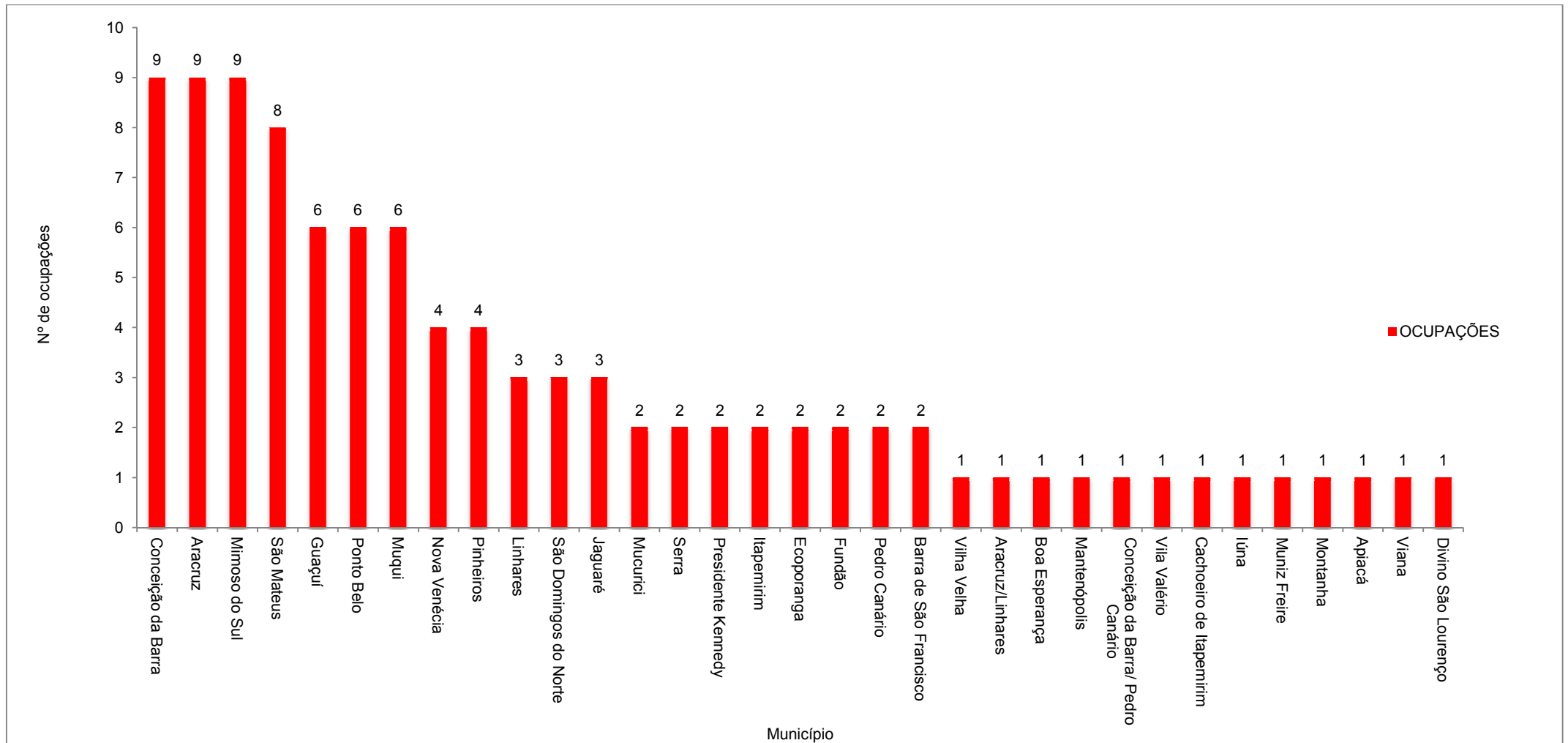
Fonte: DATALUTA – Banco de dados de luta pela terra, 2012.

TABELA 12: ESPÍRITO SANTO – MACRORREGIÕES COM MAIOR NÚMERO DE FAMÍLIAS EM OCUPAÇÕES, 1988 - 2011

CLASS.	REGIÃO	Nº FAMÍLIAS	Nº OCUPAÇÕES
1º	Norte	7.058	46
2º	Sul	2.419	31
3º	Central	2.840	17
4º	Metropolitana	678	6
TOTAL		12.995	100

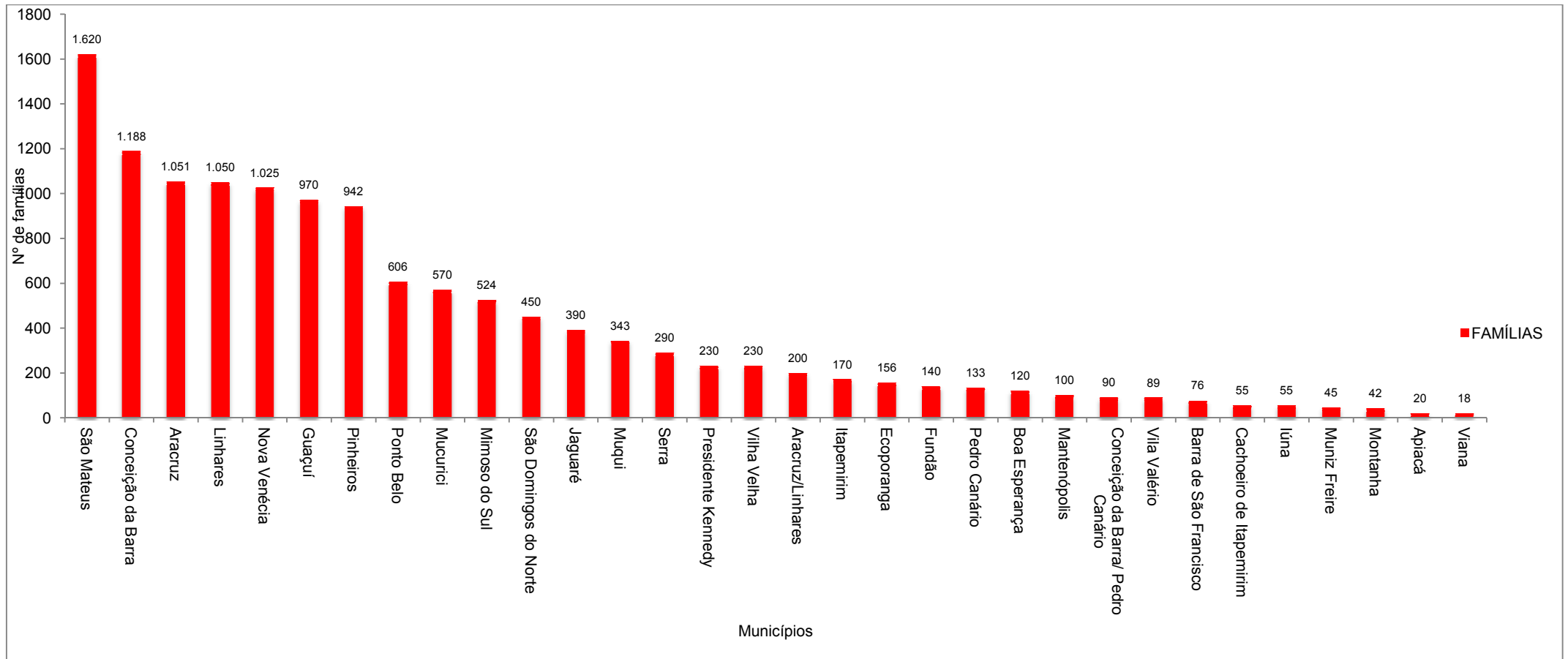
Fonte: DATALUTA – Banco de dados de luta pela terra, 2012.

GRÁFICO 5: ESPÍRITO SANTO – MUNICÍPIOS COM MAIOR NÚMERO DE OCUPAÇÕES, 1988 - 2011



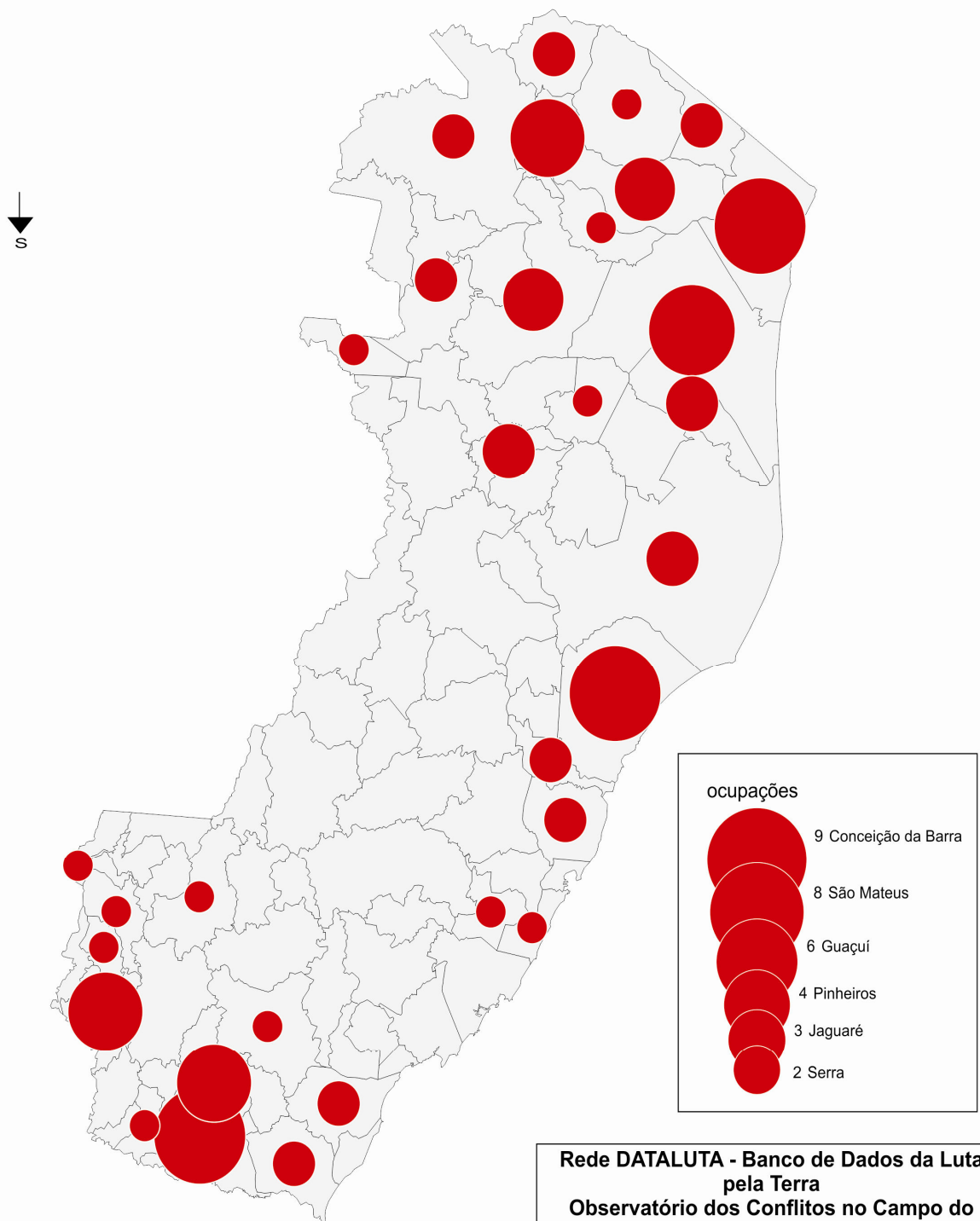
Fonte: DATALUTA – Banco de dados de luta pela terra, 2012.

GRÁFICO 6: ESPÍRITO SANTO – MUNICÍPIOS COM MAIOR NÚMERO DE FAMÍLIAS EM OCUPAÇÕES, 2001 – 2011



Fonte: DATALUTA – Banco de dados de luta pela terra, 2012.

MAPA 2: ESPÍRITO SANTO - OCUPAÇÕES POR MUNICÍPIO, 1988 - 211



Escala Gráfica
0 15 30 45 60 Km

DATALUTA



**Rede DATALUTA - Banco de Dados da Luta
pela Terra**
**Observatório dos Conflitos no Campo do
Espírito Santo**

Coordenador: Prof^o Dr. Paulo Scarim
Cartografia e pesquisa: Ladislau Sanders
Base Cartográfica: Philippe Wainiez
Software: Philcarto

Vitória, Janeiro de 2013

**TABELA 13: ESPÍRITO SANTO – OCUPAÇÕES DE TERRA NO
ESPÍRITO SANTO, 2011**

MOVIMENTO	MUNICÍPIO	REGIÃO	Nº FAMÍLIA
FETAES	Ponto Belo	Norte	63
FETAES	Mimoso do Sul	Sul	40
LCP/MCSD	São domingos do norte	Central	50
TOTAL	3		153

Fonte: DATALUTA – Banco de dados de luta pela terra, 2012.

TABELA 14: ESPÍRITO SANTO – MUNICÍPIOS COM MAIOR NÚMERO DE ASSENTAMENTOS RURAIS, 1986 - 2011

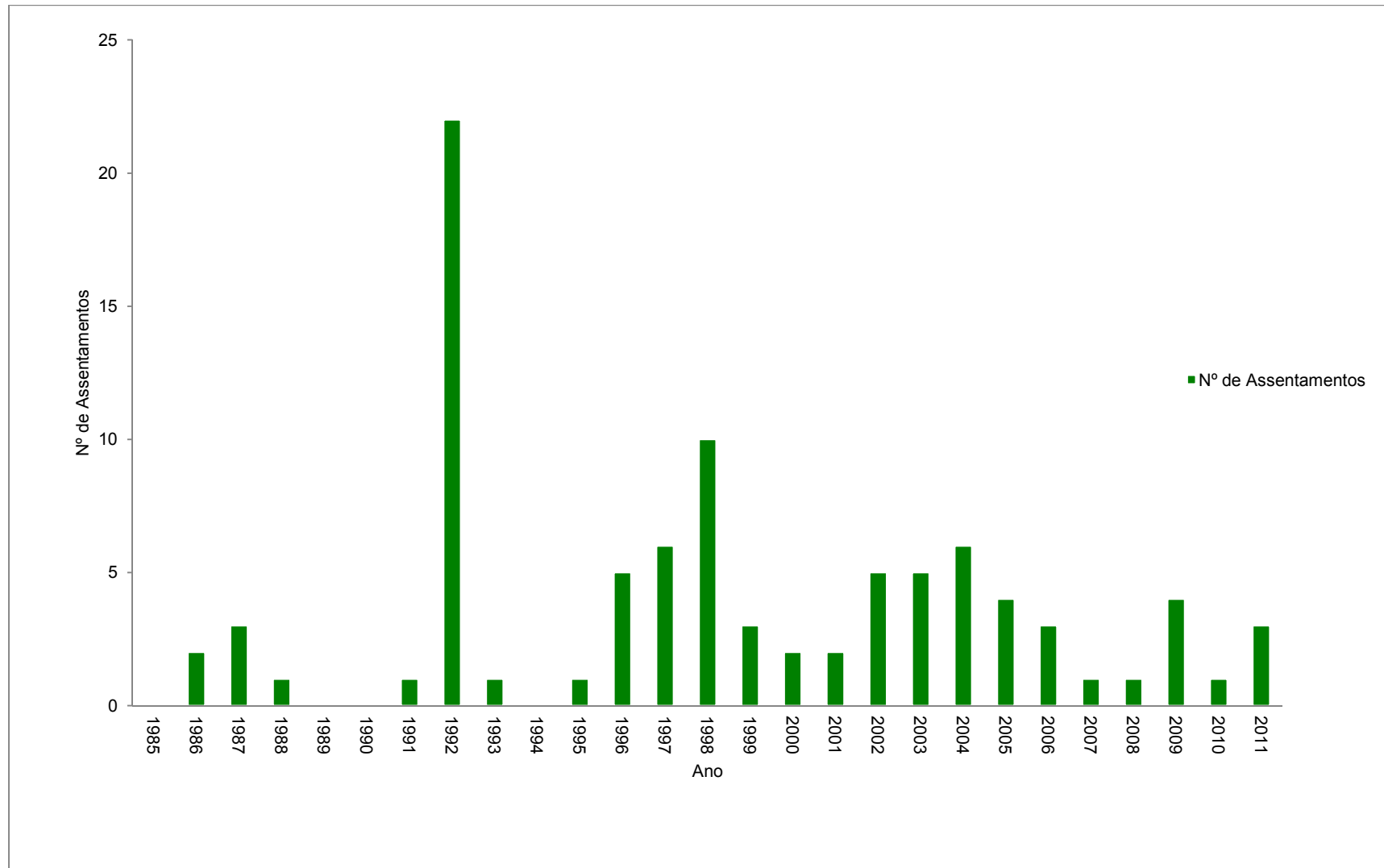
CLASS.	MUNICÍPIO	Nº DE ASSENTAMENTOS	Nº DE FAMÍLIAS
1º	Nova Venécia	11	323
2º	Ecoporanga	8	432
	São Mateus	8	346
3º	Montanha	6	267
4º	Mimoso do Sul	5	275
	Pinheiros	5	217
5º	Alto Rio Novo	4	109
	Conceição da Barra	4	238
	Guaçuí	4	213
6º	Jaguaré	3	48
	Pancas	3	125
7º	Águia Branca	2	87
	Alegre	2	116
	Apiacá	2	77
	Linhares	2	109
	Mantenópolis	2	66
	Muqui	2	138
	Ponto Belo	2	98
	São Gabriel da Palha	2	35
	Viana	2	50
8º	Aracruz	1	50
	Barra de São Francisco	1	156
	Bom Jesus do Norte	1	48
	Fundão	1	65
	Itaguaçu	1	55
	Itapemirim	1	105
	Itarana	1	56
	Mucurici	1	118
	Muniz Freire	1	30
	Pedro Canário	1	129
	Presidente Kenedy	1	66
	Santa Tereza	1	37
TOTAL		91	4284

Fonte: DATALUTA – Banco de dados de luta pela terra, 2012.

TABELA 15: ESPÍRITO SANTO – ASSENTAMENTOS RURAIS, 1986 – 2011

ANO	Nº DE ASSENTAMENTOS	Nº DE FAMÍLIAS	ÁREA (ha)
1986	2	129	1.830
1987	3	83	1.247
1988	1	129	1898
1989	0	0	0
1990	0	0	0
1991	1	24	450
1992	22	457	4.929
1993	1	7	80
1994	0	0	0
1995	1	50	400
1996	5	392	3.818
1997	6	496	3.966
1998	10	729	6.578
1999	3	279	2.717
2000	2	77	916
2001	2	55	580
2002	5	277	3.087
2003	5	99	1.138
2004	6	269	3.864
2005	4	183	2.244
2006	3	97	1.320
2007	1	26	431
2008	1	94	2.042
2009	4	188	4.258
2010	1	29	569
2011	3	115	1.795
TOTAL	92	4.284	50.157

Fonte: DATALUTA – Banco de dados de luta pela terra, 2012.

GRÁFICO 7: ESPÍRITO SANTO – ASSENTAMENTOS RURAIS, 1986 – 2011

Fonte: DATALUTA – Banco de dados de luta pela terra, 2012.

MAPA 3: ESPÍRITO SANTO - ASSENTAMENTOS RURAIS, 1986 - 2011

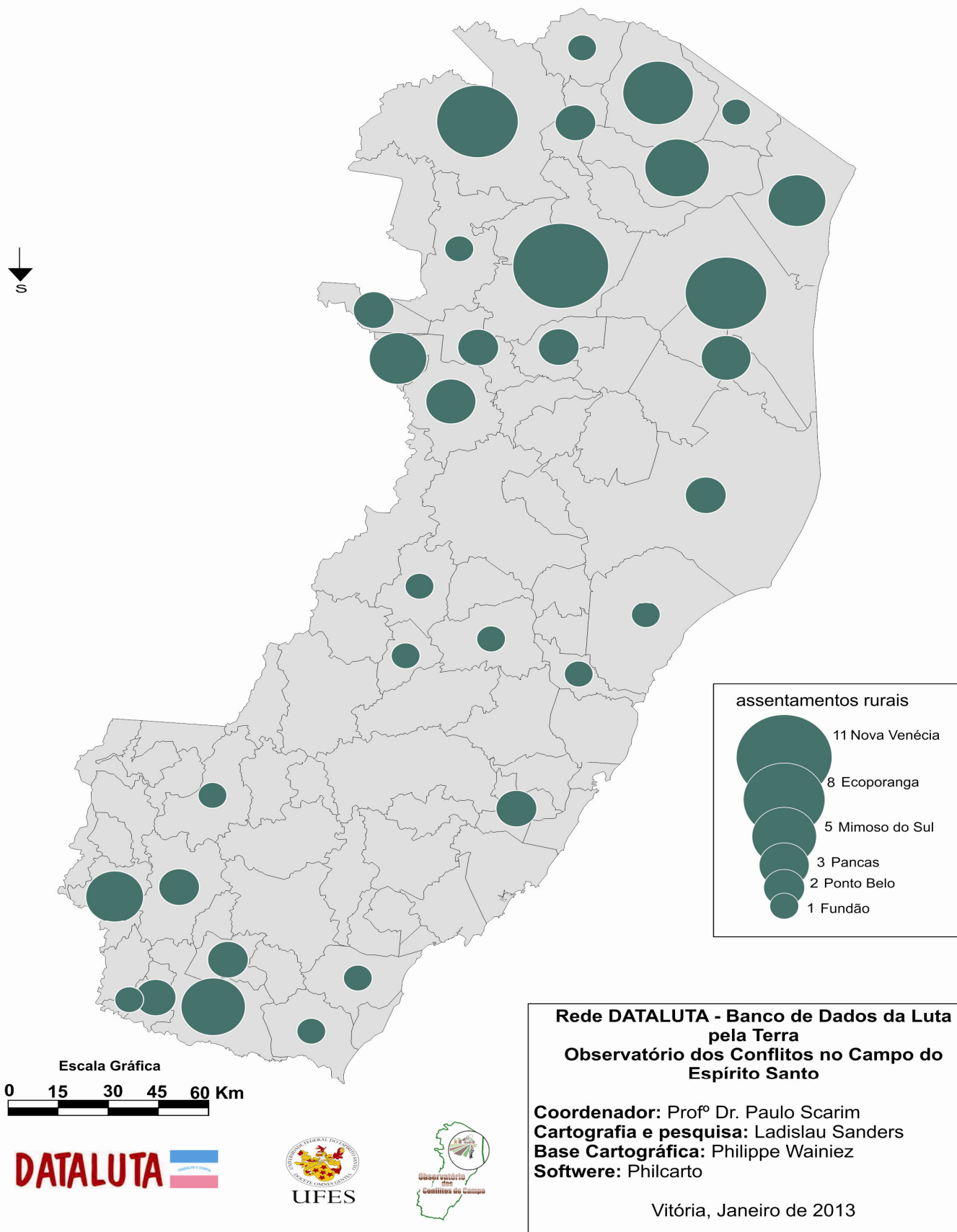


TABELA 16: ESPÍRITO SANTO – ASSENTAMENTOS RURAIS POR MUNICÍPIO, 2011

	MUNICÍPIO	REGIÃO	Nº DE FAMÍLIAS	ÁREA (ha)
	Nova Venécia	Norte	26	380
	São Gabriel da Palha	Central	20	399
	Mimoso do Sul	Sul	69	1.016
TOTAL	3		115	1.795

Fonte: DATALUTA – Banco de dados de luta pela terra, 2012.

TABELA 17: ESPÍRITO SANTO – ESTRUTURA FUNDIÁRIA, 2010 - 2011

Classe de área		2010		2011	
		Nº de imóveis	Área (ha)	Nº de imóveis	Área (ha)
Total		123017	4898952,58	127011	4426914,03
Pequena	Menos de 1 (ha)	421	226,47	424	227,58
	1 a menos de 2 (ha)	910	1.269,83	911	1.272,79
	2 a menos de 5 (ha)	16.613	61.804,47	17.761	66.066,05
	5 a menos de 10 (ha)	24.779	184.215,30	26.035	193.276,58
	10 a menos de 25 (ha)	37.913	619.152,84	39.124	637.868,62
	25 a menos de 50 (ha)	23.472	813.780,79	23.795	824.352,60
	50 a menos de 100 (ha)	11.805	805.781,86	11.879	810.249,57
	100 a menos de 200 (ha)	4.486	616.009,39	4.480	615.486,20
Média	200 a menos de 500 (ha)	2.030	602.172,54	2.025	601.047,84
	500 a menos de 1000 (ha)	420	286.499,64	411	281.530,22
	1.000 a menos de 2.000 (ha)	118	163.589,01	116	159.889,78
Grande	2.000 a menos de 2.500 (ha)	16	35.380,42	17	37.604,78
	2.500 a menos de 5.000 (ha)	24	79.816,62	24	79.781,02
	5.000 a menos de 10.000 (ha)	5	32.154,00	5	32.154,00
	10.000 a menos de 20.000 (ha)	3	46.922,60	3	46.922,60
	20.000 a menos de 50.000 (ha)	1	39.183,80	1	39.183,80
	50.000 a menos de 100.000 (ha)	0	0,00	0	0,00
	100.000 e Mais (ha)	0	0,00	0	0,00

Fonte: DATALUTA – Banco de dados de luta pela terra, 2012.

TABELA 18: ESPÍRITO SANTO – MOVIMENTOS SOCIOTERRITORIAIS EM OCUPAÇÕES, 1988 - 2011

Município	1º		2º		3º		4º		5º	
	MST		N.I		CONTAG		Indígenas		MTRST	
	Ocup	Fam	Ocup	Fam	Ocup	Fam	Ocup	Fam	Ocup	Fam
Apiacá	1	20	-	-	-	-	-	-	-	-
Aracruz	3	405	1	30	-	-	5	616	-	-
Aracruz/Linhares*	1	200	-	-	-	-	-	-	-	-
Barra de São Francisco	-	-	2	76	-	-	-	-	-	-
Boa Esperança	1	120	-	-	-	-	-	-	-	-
Cachoeiro de Itapemirim	-	-	1	45	-	-	-	-	-	-
Conceição da Barra	3	325	4	790	-	-	-	-	-	-
Conceição da Barra/Pedro Canário*	1	90	-	-	-	-	-	-	-	-
Divino São Lourenço	-	-	-	-	-	-	1	7	-	-
Ecoporanga	-	-	2	156	-	-	-	-	-	-
Fundão	1	220	1	20	-	-	-	-	-	-
Guaçuí	4	460	1	160	-	-	-	-	1	350
Ibitirama	-	-	1	-	-	-	-	-	-	-
Itapemirim	1	120	1	50	-	-	-	-	-	-
Iúna	-	-	-	-	1	55	-	-	-	-
Jaguaré	2	320	1	70	-	-	-	-	-	-
Linhares	2	450	1	600	-	-	-	-	-	-
Mantenópolis	-	-	1	100	-	-	-	-	-	-
Mimoso do Sul	4	382	1	30	4	112	-	-	-	-
Montanha	-	-	-	-	1	42	-	-	-	-
Mucurici	-	-	1	500	1	70	-	-	-	-
Muniz Freire	-	-	-	-	1	45	-	-	-	-
Muqui	4	300	2	43	-	-	-	-	-	-
Nova Venécia	3	1000	1	25	-	-	-	-	-	-
Pedro Canário	2	133	-	-	-	-	-	-	-	-
Pinheiros	1	50	2	850	1	42	-	-	-	-
Ponto Belo	4	483	-	-	1	63	-	-	-	-
Presidente Kennedy	1	120	1	110	-	-	-	-	-	-
São Domingos do Norte	2	400	-	-	-	-	-	-	-	-
São Mateus	7	1470	-	-	-	-	-	-	1	150
Serra	-	-	1	270	-	-	-	-	1	20
Viana	-	-	1	18	-	-	-	-	-	-
Vila Valério	1	89	-	-	-	-	-	-	-	-
Vilha Velha	-	-	1	230	-	-	-	-	-	-
TOTAL	49	7157	28	4173	10	429	6	623	3	520

Município	6°		7°		8°		9°	
	Quilombolas		LCP		Ocupação Conjunta		MSTR	
	Ocup	Fam	Ocup	Fam	Ocup	Fam	Ocup	Fam
Apiacá	-	-	-	-	-	-	-	-
Aracruz	-	-	-	-	-	-	-	-
Aracruz/Linhares*	-	-	-	-	-	-	-	-
Barra de São Francisco	-	-	-	-	-	-	-	-
Boa Esperança	-	-	-	-	-	-	-	-
Cachoeiro de Itapemirim	-	-	-	-	-	-	-	-
Conceição da Barra	1	25	-	-	1**	48	-	-
Conceição da Barra/Pedro Canário*	-	-	-	-	-	-	-	-
Divino São Lourenço	-	-	-	-	-	-	-	-
Ecoporanga	-	-	-	-	-	-	-	-
Fundão	-	-	-	-	-	-	-	-
Guaçuí	-	-	-	-	-	-	-	-
Ibitirama	-	-	-	-	-	-	-	-
Itapemirim	-	-	-	-	-	-	-	-
Iúna	-	-	-	-	-	-	-	-
Jaguaré	-	-	-	-	-	-	-	-
Linhares	-	-	-	-	-	-	-	-
Mantenópolis	-	-	-	-	-	-	-	-
Mimoso do Sul	-	-	-	-	-	-	-	-
Montanha	-	-	-	-	-	-	-	-
Mucurici	-	-	-	-	-	-	-	-
Muniz Freire	-	-	-	-	-	-	-	-
Muqui	-	-	-	-	-	-	-	-
Nova Venécia	-	-	-	-	-	-	-	-
Pedro Canário	-	-	-	-	-	-	-	-
Pinheiros	-	-	-	-	-	-	-	-
Ponto Belo	-	-	-	-	-	-	1	60
Presidente Kennedy	-	-	-	-	-	-	-	-
São Domingos do Norte	-	-	1	50	-	-	-	-
São Mateus	-	-	-	-	-	-	-	-
Serra	-	-	-	-	-	-	-	-
Viana	-	-	-	-	-	-	-	-
Vila Valério	-	-	-	-	-	-	-	-
Vilha Velha	-	-	-	-	-	-	-	-
TOTAL	1	25			1	48	1	60

Fonte: Rede DATALUTA – Banco de dados da luta pela terra, 2012.

* Neste caso a área ocupada abrangia dois municípios.

** Ocupação protagonizada conjuntamente pelo MST, Quilombolas e MPA em 2007.

**TABELA 19: ESPÍRITO SANTO – MOVIMENTOS SOCIOTERRITORIAIS EM OCUPAÇÕES,
2011**

Movimento Socioterritorial	Nº Ocupações	Município	Nº Famílias
CONTAG	2	Ponto Belo, Mimoso do Sul	103
LCP/MCSD	1	São domingos do norte	50

Fonte: Rede DATALUTA – Banco de dados da luta pela terra, 2012.

TABELA 20: ESPÍRITO SANTO – MOVIMENTOS SOCIOTERRITORIAIS EM MANIFESTAÇÕES, 2011

Município	1º		2º		3º		4º		5º	
	Via Campesina		MPA		MST		Indígenas		Conjunt.	
	man	pes	man	pes	man	pes	man	pes	man	pes
Anchieta	-	-	-	-	-	-	1	-	-	-
PINHEIROS	-	-	1	100	-	-	-	-	-	-
Serra	1	-	-	-	-	-	-	-	-	-
Vila Velha	2	500	-	-	2	700	-	-	-	-
Vitória	1	400	3	4000	1	150	-	-	1*	-
TOTAL	4	900	4	4100	3	850	1	-	1	-

Fonte: Rede DATALUTA – Banco de dados da luta pela terra, 2012.

* Não temos informação de todos os grupos que compuseram esta manifestação, apenas do MST. A temática foi denúncias do alto índice de homicídios de mulheres, reivindicação pela reforma agrária e contra os agrotóxicos.

TABELA 21: ESPÍRITO SANTO – MOVIMENTOS SOCIOTERRITORIAIS QUE ATUARAM, 2000 – 2011

Ano	Movimento
2000	MST, CONTAG, MTRST
2001	MST, CUT, ANMTR, FAF, MACDV, MPA, CONTAG,
2002	CPT, MPA, MST, MACDV
2003	MST
2004	MST, CONTAG, N.I
2005	CPT, FOMES, INDÍGENAS, MST
2006	INDÍGENAS, MST, FASE, MDDH, RACDV, QUILOMBOLAS, CONTAG
2007	MMC, VIA CAMPESINA, MST, STR, QUILOMBOLAS, INDÍGENAS, MPA, MTRST
2008	QUILOMBOLAS, BRIGADA INDÍGENA, VIA CAMPESINA, CONTAG, MST
2009	MPA, MST, CUT, CTB, INTERSINDICAL, FOMES
2010	VIA CAMPESINA, MPA, CONTAG, FNRAJC, INDÍGENAS, MSTR
2011	MST, MPA, VIA CAMPESINA, CONTAG, LCP

Fonte: Rede DATALUTA – Banco de dados da luta pela terra, 2012.

ESPÍRITO SANTO – SIGLAS DOS MOVIMENTOS SOCIOTERRITORIAIS, 2000 – 2011

MST - Movimento dos Trabalhadores Rurais Sem-Terra

CONTAG - Confederação dos Trabalhadores da Agricultura

MTRST - Movimento dos Trabalhadores Rurais Sem Terra

CUT - Central Única dos Trabalhadores

ANMTR - Articulação Nacional das Mulheres Trabalhadoras Rurais

FAF - Não encontrado

MACDV - Movimento Alerta Contra o Deserto Verde

MPA - Movimento dos Pequenos Agricultores

CPT - Comissão Pastoral da Terra

FOMES - Fórum de Mulheres do Espírito Santo

FASE - Federação de Órgão para a Assitência Social e Educacional

MDDH - Movimento Nacional de Direitos Humanos

RACDV - Rede Alerta Contra o Deserto Verde

MMC - Movimento das Mulheres Camponesas

SRT - Sindicato dos Trabalhadores Rurais

CTB - Central dos Trabalhadores do Brasil

FNRAJC - Fórum Nacional pela Reforma Agrária e Justiça no Campo

MSTR - Movimento Sindical dos Trabalhadores Rurais

LCP - Liga dos Camponeses Pobres

MCSD - Movimento dos Camponeses de São Domingos do Norte